DESARROLLO DE ACCIONES PARA EL CUMPLIMIENTO DE LA SENTENCIA DE LA CORTE SUPREMA DE JUSTICIA DE COLOMBIA (STC 4360-2018) EN EL VALLE DEL GUAMUEZ, PUTUTUMAYO

Presentado por:

Haenz Dariany Holguin Canval

Universidad de Pamplona

Facultad de Ingenierías y Arquitectura

Programa de Ingeniería Ambiental

Pamplona – Norte de Santander

2024

DESARROLLO DE ACCIONES PARA EL CUMPLIMIENTO DE LA SENTENCIA DE LA CORTE SUPREMA DE JUSTICIA DE COLOMBIA (STC 4360-2018) EN EL VALLE DEL GUAMUEZ, PUTUTUMAYO

Presentado por:

HAENZ DARIANY HOLGUIN CANAVAL

Director

Luis Daniel Gualdrón Guerrero Ing. Ambiental

Universidad de Pamplona

Facultad de Ingenierías y Arquitectura

Programa de Ingeniería Ambiental

Pamplona – Norte de Santander

2024

Dedicatoria

El presente trabajo de grado lo dedico con inmensa gratitud:

A Dios, fuente suprema de conocimiento y orientación sabiduría y todo se lo debo a mi DIOS porque él nos provee todo, otorgándome paz y fuerza para completar esta etapa de mi vida.

A mi madre, Millarlady Canaval López, quien me ofreció un apoyo incondicional a lo largo de todo este proceso. Su amor y confianza en mí han sido mi mayor motivación.

A mi padre, Libaniel de Jesús Holguín, cuya constante presencia y respaldo han sido esenciales en cada una de mis decisiones desde el inicio de mi carrera.

A mis hermanos, Leidy Lorena Holguín y Jhonatan Wesley Holguín que me apoyaron incondicionalmente en este proceso con sus consejos en momentos difíciles, y a toda mi familia, por su inquebrantable apoyo y comprensión.

A mi tutor de trabajo de grado Luis Daniel Gualdron y a todos los docentes, quienes con filosofía y dedicación compartieron sus conocimientos y experiencias. Su guía no solo enriqueció mi formación académica, sino que también me ayudó a desarrollarme como una persona íntegra y ética.

A todos ustedes, mi más profundo agradecimiento por ser pilares fundamentales en esta etapa de mi vida

Agradecimientos

En primer lugar, agradezco a Dios por darme la vida y la oportunidad de prepararme, brindándome la fortaleza necesaria para convertirme en ingeniero ambiental.

A mi madre, Millarladi Canaval López, por su apoyo incondicional y su constante amor, y a mi padre, Libaniel de Jesús Holguín, por su guía y respaldo en cada una de mis decisiones. A mis hermanos, Leidy Lorena Holguín y Wesley Jhonatan Holguín, y a toda mi familia, por su comprensión y ánimo durante todo este proceso.

A mis amigos y compañeros de carrera, quienes estuvieron a mi lado a lo largo de estos años, ofreciendo su apoyo y compartiendo experiencias que hicieron más llevadero el camino.

A todos los docentes, por su dedicación y por impartir sus conocimientos y experiencias en las diferentes áreas de estudio, contribuyendo de manera significativa a mi formación académica y personal.

A la Universidad de Pamplona, por brindarme la oportunidad de estudiar y crecer en estos años, y por ofrecerme las herramientas necesarias para desarrollarme como un profesional competente y una persona íntegra.

Finalmente, a todos aquellos que formaron parte de este recorrido, mi más sincero agradecimiento. Gracias a su apoyo y presencia, hoy puedo decir con orgullo que soy un ingeniero ambiental. Bendiciones a todos.

RESUMEN DEL PROYECTO

La ejecución de esta propuesta buscó garantizar el cumplimiento de la Sentencia de la Corte Suprema de Justicia de Colombia (STC 4360-2018) en el Valle del Guamuez, Putumayo. Dicho trabajo propuso un plan de acción acorde a los requerimientos de la sentencia y las características socio-ambientales del área de influencia de la misma. Esto se logró mediante la identificación de las acciones desarrolladas y la proposición de estrategias para su cumplimiento.

La metodología comprendió tres fases: la primera de ellas requirió la solicitud y recopilación de información relevante. En la segunda etapa, se realizó una evaluación detallada con el propósito de asegurar el cumplimiento de la Sentencia 4360 del 2018, donde se llevó a cabo una evaluación minuciosa del contexto socioeconómico, ambiental y político del Valle del Guamuez. Esta evaluación abarcó la revisión de literatura, entrevistas con actores clave y estudios de campo. Como última etapa, se ejecutaron las actividades faltantes bajo los parámetros estipulados por la sentencia y las estrategias propuestas en la etapa anterior.

Se previó que el proyecto contribuiría a mejorar el bienestar y la calidad de vida en la región, fortaleciendo la conciencia ambiental comunitaria y cumpliendo con los deberes constitucionales de protección ambiental. Los posibles resultados incluyeron una mayor eficacia en la gestión ambiental y la disminución de la deforestación y la contaminación en el área. En conclusión, este proyecto abordó una problemática urgente y contribuyó al avance hacia un desarrollo sostenible en la región del Valle del Guamuez, Putumayo.

Palabras clave: *Estrategias de acción, Educación ambiental, Normativa, Mitigación*

Abstract

The execution of this proposal sought to ensure compliance with the ruling of the Supreme Court of Justice of Colombia (STC 4360-2018) in the Valle del Guamuez, Putumayo. This work proposed an action plan in accordance with the requirements of the ruling and the socio-environmental characteristics of the area of influence. This was achieved through the identification of the actions developed and the proposal of strategies for their compliance.

The methodology comprised three phases: the first required the request and collection of relevant information. In the second phase, a detailed evaluation was conducted to ensure compliance with the 2018 Ruling 4360, where a thorough evaluation of the socio-economic, environmental, and political context of the Valle del Guamuez was carried out. This evaluation included a literature review, interviews with key stakeholders, and field studies. In the final phase, the remaining activities were executed under the parameters stipulated by the ruling and the strategies proposed in the previous phase.

It was anticipated that the project would contribute to improving the well-being and quality of life in the region, strengthening community environmental awareness, and fulfilling constitutional duties of environmental protection. The possible results included greater efficiency in environmental management and a reduction in deforestation and pollution in the area. In conclusion, this project addressed an urgent issue and contributed to the progress towards sustainable development in the Valle del Guamuez, Putumayo region.

Keywords: *Action strategies, Environmental education, Regulation, Mitigation*

Tabla de contenido

Dedicatoria ... 3

Agradecimientos ... 4

RESUMEN DEL PROYECTO ... 5

Abstract ... 6

INTRODUCCION ... 13

1. PLANTEAMIENTO DEL PROBLEMA ... 14

2. JUSTIFICACION ... 15

3. OBJETIVO GENERAL ... 16

3.1. OBJETIVOS ESPECIFICOS ... 16

4. MARCO TEORICO ... 17

4.1. Marco Contextual ... 17

4.2. Marco Conceptual ... 18

5. ANTECEDENTES ... 20

5.1. ANTECEDENTES INTERNACIONALES ... 20

5.1.1. Sentencia de la Corte Constitucional de Ecuador (1149-19-JP/21) ... 20

5.2. ANTECEDENTES NACIONALES ... 20

5.2.1. Sentencia de radicado 25307333170120100021701 -Protección a derechos fundamentales al ambiente sano - moralidad administrativa - patrimonio público y preservación y restauración del medio ambiente- principio de precaución ... 20

5.2.2. Sentencia T-411 de 1992 Constitución Ecológica ... 21

6. MARCO LEGAL ... 21

7. METODOLOGIA ... 23

Fase 1: ... 23

Fase 2: ... 23

Fase 3: ... 23

1. RESULTADOS Y DISCUSIÓN ... 25

i. Solicitud y recopilación de información ... 25

8.1.2 Identificación de dispersiones de la sentencia y avance de las actividades de la sentencia 28

b. Ficha de caracterización de pequeños productores ... 29

i. **Datos estadísticos** ... 30

ii. Análisis e interpretación de datos ... 45

1. Análisis del Sector Social ... 45

2. Análisis del sector económico 46
3. Análisis del sector ambiental 47
4. Análisis del sector político 48
8.4. Propuestas de estrategias 50
8.5. Ejecución de actividades 54
8.5.1. Actividades desarrolladas 56
9. CONCLUCION 64
10. BIBLIOGRAFÍA 65
11. ANEXOS 67

Lista de figuras

Ilustración 1 18

Ilustración 2 24

Ilustración 3 26

Ilustración 4 27

Ilustración 5 30

Ilustración 6 31

Ilustración 7 32

Ilustración 8 33

Ilustración 9 34

Ilustración 10 35

Ilustración 11 36

Ilustración 12 37

Ilustración 13 38

Ilustración 14 39

Ilustración 15 40

Ilustración 16 41

Ilustración 17 42

Ilustración 18 43

Ilustración 19 44

Ilustración 20 58

Ilustración 21 59

Ilustración 22 60

Ilustración 23 61

Ilustración 24 62

Ilustración 25 63

Lista de tablas

Tabla 1 21

Tabla 2 .....**¡Error! Marcador no definido.**

Tabla 3 28

Tabla 4 50

Tabla 5 54

Anexos

Anexo 1 69

Anexo 2 70

Anexo 3 71

Anexo 4 72

Anexo 5 73

Anexo 6 74

Anexo 7 75

Anexo 8 76

Anexo 9 77

Anexo 10 78

Anexo 11 79

Anexo 12 80

Anexo 13 81

Anexo 14 82

INTRODUCCION

Este trabajo se realizó con el objetivo de garantizar el cumplimiento de la Sentencia de la Corte Suprema de Justicia de Colombia (STC 4360-2018) en el Valle del Guamuez, Putumayo. La sentencia exigió una serie de acciones específicas para mitigar los impactos ambientales negativos en la región y mejorar la calidad de vida de sus habitantes. En respuesta a esto, se diseñó un plan de acción integral basado en la identificación y análisis de las acciones ya emprendidas y la formulación de estrategias efectivas para asegurar el cumplimiento total de las disposiciones judiciales.

La metodología del proyecto se dividió en tres fases fundamentales. En la primera fase, se realizó una exhaustiva recopilación de información relevante, incluyendo datos socioeconómicos, ambientales y políticos del área de influencia. Esta etapa fue crucial para establecer una base de conocimiento sólida sobre el contexto local y las necesidades específicas de la comunidad.

La segunda fase consistió en una evaluación detallada de los avances realizados por los entes gubernamentales y otros actores involucrados hasta la fecha de la revisión. Esta evaluación incluyó la revisión de literatura existente, entrevistas con actores clave y estudios de campo, lo cual permitió identificar las brechas y necesidades pendientes en el cumplimiento de la sentencia.

Finalmente, en la tercera fase, se ejecutaron las actividades faltantes según los parámetros establecidos por la sentencia y las estrategias formuladas en la etapa anterior. Estas acciones se enfocaron en áreas críticas como la reforestación, la conservación de áreas naturales, la educación ambiental y el fortalecimiento de la conciencia comunitaria sobre la importancia de la protección ambiental.

El proyecto no solo buscó cumplir con los requisitos legales, sino también generar un impacto positivo y duradero en la región, promoviendo un desarrollo sostenible y mejorando el bienestar de sus habitantes. Los resultados esperados incluyeron una gestión ambiental más efectiva, la reducción de la deforestación y la contaminación, y un mayor nivel de compromiso y participación de la comunidad en la protección de su entorno natural.

1. PLANTEAMIENTO DEL PROBLEMA

Bajo la normativa de la administración pública y la importancia de cumplir con los compromisos establecidos en el Plan de Desarrollo Municipal y la Sentencia 4360 del 5 de abril de 2018, emitida por la Corte Suprema de Justicia de Colombia, se hizo evidente la necesidad de priorizar acciones relacionadas con la educación ambiental, la gestión del cambio climático y otras actividades de mitigación del deterioro ambiental. La Sentencia 4360-2018 fue el resultado de una acción de tutela interpuesta por un grupo de niños, niñas, adolescentes y jóvenes adultos, quienes buscaron proteger sus derechos al ambiente sano, a la vida y a la salud, afectados por las altas tasas de deforestación en la Amazonía colombiana.

Sin embargo, esta noble intención se vio obstaculizada por una deficiencia en la capacidad técnica, evidenciada por la falta de personal en la dependencia de la Secretaría de Desarrollo Agropecuario para llevar a cabo un seguimiento exhaustivo de los indicadores ambientales, como señaló uno de los funcionarios. Esta situación se agravó aún más debido a la reducción progresiva de la cobertura forestal, ocasionada por la expansión de la frontera agrícola, los cultivos ilícitos, la minería y la tala ilegal.

Para abordar esta problemática y evitar las sanciones jurídico-administrativas, como la pérdida de recursos económicos del municipio en caso de que se presentaran multas por el incumplimiento de la sentencia y los procesos judiciales o sancionatorios al personal administrativo, se diseñaron medidas acordes a las acciones establecidas por la sentencia. Estas medidas buscaban fortalecer la capacidad técnica y administrativa, mejorar la educación ambiental y gestionar de manera efectiva el cambio climático y la mitigación del deterioro ambiental en la región**.**

2. **JUSTIFICACION**

La ejecución de acciones para el seguimiento, control y cumplimiento de la sentencia emitida fue crucial ante la grave problemática de deforestación, contaminación y deterioro ambiental en el Valle del Guamuez, Putumayo. Estas acciones estaban destinadas a garantizar la disminución de los procesos de degradación de los ecosistemas en esta área afectada, así como la recuperación progresiva de los servicios ecosistémicos. Su propósito principal fue mejorar la calidad de vida de los habitantes locales y fortalecer la conciencia ambiental comunitaria, promoviendo prácticas sostenibles.

Al considerar el artículo 79 de la Constitución Política de Colombia, que establece el derecho de todas las personas a disfrutar de un ambiente sano y la responsabilidad tanto del Estado como de los particulares en su protección, estas prácticas no solo contribuyeron al cumplimiento de los objetivos académicos del proyecto, sino que también permitieron compartir los conocimientos adquiridos durante la formación del autor. Además, representaron un paso significativo hacia el avance de un desarrollo sostenible en la región.

Este trabajo benefició directamente a la comunidad local al abordar los desafíos ambientales que afectaban su calidad de vida y su entorno. Además, contribuyó a evitar sanciones y multas, lo que preservó los recursos económicos del municipio y promovió una gestión ambiental más eficaz y responsable.

La razón específica para la realización de este trabajo fue la necesidad imperante de dar cumplimiento a la Sentencia 4360 del 2018, que ordenaba acciones concretas para mitigar la deforestación y proteger el medio ambiente en el Valle del Guamuez. Dada la falta de capacidad técnica y de personal en la Secretaría de Desarrollo Agropecuario, se evidenció una brecha significativa en la implementación de las medidas necesarias para cumplir con los mandatos judiciales. Por ello, se diseñaron y ejecutaron estrategias para fortalecer la capacidad institucional y asegurar el cumplimiento efectivo de la sentencia, abordando así una problemática ambiental crítica y promoviendo el bienestar de la comunidad local**.**

3. **OBJETIVO GENERAL**

Elaborar un plan integral de acciones destinadas a garantizar el cumplimiento efectivo de la Sentencia de la Corte Suprema de Justicia de Colombia (STC 4360-2018) en el Valle del Guamuez, Putumayo.

3.1.**OBJETIVOS ESPECIFICOS**

- Identificar las acciones desarrolladas en el cumplimiento de las disposiciones de la Sentencia de la Corte Suprema de Justicia de Colombia (STC 4360-2018).

- Proponer estrategias para garantizar el cumplimiento de las acciones ordenadas por la Sentencia de la Corte Suprema de Justicia de Colombia (STC 4360-2018) en el Valle del Guamuez, Putumayo.
- Desarrollo y seguimiento de las estrategias propuestas para el cumplimiento de la Sentencia de la Corte Suprema de Justicia de Colombia (STC 4360-2018) en el Valle del Guamuez, Putumayo

4. MARCO TEORICO

4.1. Marco Contextual

El municipio de Valle del Guamuez se encuentra ubicado en el sur occidente del departamento del Putumayo, compartiendo frontera con la república del Ecuador. Limita al norte con el municipio de Orito, al oriente con Puerto Asís, al occidente con Orito y con el departamento de Nariño, y al sur con San Miguel y la república del Ecuador. Con una extensión territorial de 885 km2 y una altitud promedio de 280 metros sobre el nivel del mar, el municipio experimenta temperaturas que oscilan entre 27°C y 40°C, con una pluviosidad anual de alrededor de 4.000 mm (Alcaldía Municipal de Valle del Guamuez, Putumayo).

El Valle del Guamuez forma parte del corredor fronterizo colombo-ecuatoriano y es considerado un punto clave en el tránsito y transporte con Ecuador. Esta posición estratégica permite promover el desarrollo integral entre las dos naciones y contribuye significativamente a la economía local y regional. Además, el municipio se encuentra en la cuenca de los ríos Putumayo y San Miguel, y abarca tanto zonas de piedemonte como llanuras amazónicas, lo que le confiere una gran diversidad de ecosistemas y una rica biodiversidad (Alcaldía Municipal de Valle del Guamuez, 2020)

Ilustración 1

Ubicación del Municipio

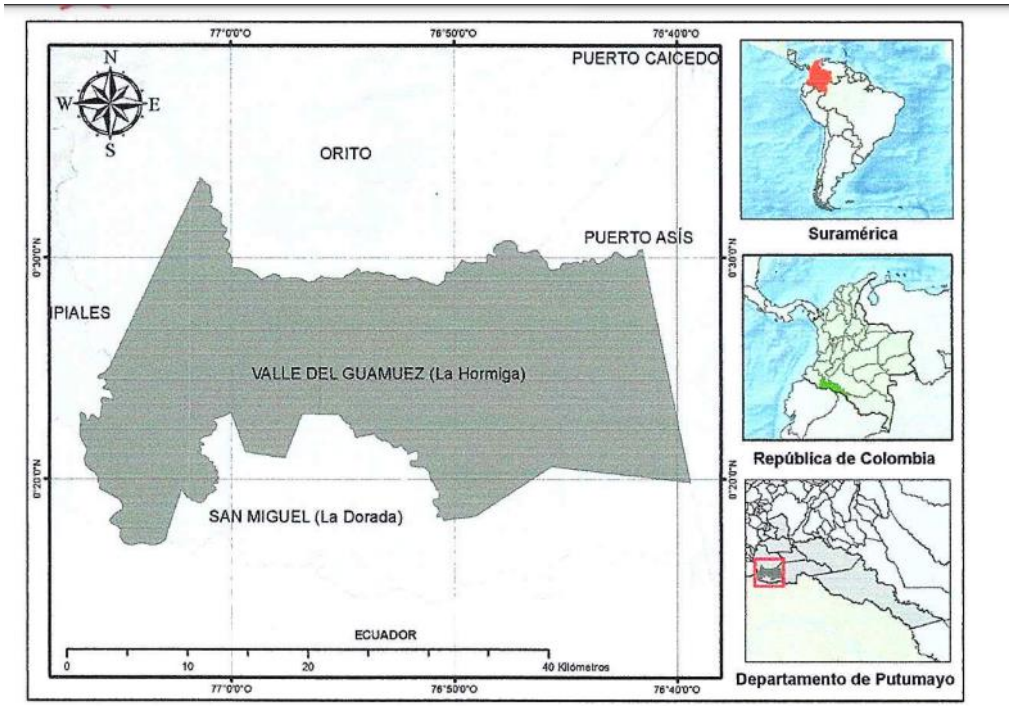

Fuente: Corpoamazonia

4.2.**Marco Conceptual**

La Amazonia colombiana: se reconoce como una región de importancia ecológica y biogeográfica, donde se busca integrar los límites hidrográficos, biogeográficos y político-administrativos para un manejo integral y sostenible. Esta región alberga una biodiversidad única de flora y fauna, así como comunidades indígenas y afrodescendientes cuyos modos de vida están estrechamente ligados al medio ambiente (Instituto Amazónico de Investigaciones Científicas SINCHI., 2022)**.**

La sentencia 4360 de 2018: representa un acuerdo intergeneracional sobre las medidas que se adoptarán para reducir la deforestación y la emisión de gases de efecto invernadero, así como las

estrategias de adaptación y mitigación del cambio climático en las ciudades y municipios vulnerables del país. (Colombia, 2018)

Los derechos ambientales: se refieren al conjunto de normas jurídicas que regulan los comportamientos humanos que pueden alterar directa o indirectamente el medio ambiente, con el objetivo de prevenir y remediar las perturbaciones que alteran su equilibrio (Abaitua, 2014).

El cambio climático: según la Convención Marco de las Naciones Unidas sobre Cambio Climático (CMNUCC) y el Panel Intergubernamental de Expertos sobre Cambio Climático (IPCC), es una modificación en el clima atribuida a la actividad humana, que afecta la composición atmosférica y se suma a la variabilidad natural observada. Desde la perspectiva meteorológica, implica una alteración en las condiciones predominantes del clima, influenciada por factores como la radiación solar, las variaciones orbitales de la Tierra y la actividad volcánica (IDEAM, CAMBIO CLIMÁTICO, s.f.).

La deforestación en la Amazonia: representa un desafío ambiental de gran magnitud, con proyecciones preocupantes para el futuro. Si no se implementan políticas y estrategias efectivas, se estima que para el año 2030 la región podría perder hasta el 27% de su cobertura forestal, equivalente a aproximadamente 85,4 millones de hectáreas de bosques. Entre los años 2000 y 2013, la Amazonia ya experimentó una pérdida del 4,7% de sus bosques, pasando de 575 millones a 548 millones de hectáreas, principalmente debido a la expansión de pastos y cultivos, que aumentaron en 22,9 millones de hectáreas en el mismo período. (Consulting, 2023).

La deforestación: fenómeno que implica la reducción de la superficie forestal, es provocada por diversos factores naturales y humanos, teniendo consecuencias irreversibles en el medio ambiente. Estas cifras y tendencias resaltan la urgente necesidad de implementar medidas para

detener y revertir el proceso de deforestación en la Amazonia, protegiendo así la biodiversidad y los servicios ecosistémicos que este ecosistema provee (Consulting, 2023).

Artículo 79, Constitución Política de Colombia: que consagra el derecho de todas las personas a gozar de un ambiente sano, así como la responsabilidad del Estado y de los particulares en su protección y conservación (COLOMBIA, s.f.)

5. ANTECEDENTES

5.1. Antecedentes internacionales

5.1.1. Sentencia de la Corte Constitucional de Ecuador (1149-19-JP/21)

La Sentencia de la Corte Constitucional de Ecuador (1149-19-JP/21) confirma la decisión de protección del Bosque Protector Los Cedros presentada por el GAD de Cotacachi. Se argumenta que los ecosistemas solo pueden funcionar adecuadamente dentro de un ambiente cuyas características básicas no hayan sido alteradas más allá de lo óptimo para su funcionamiento. Esta sentencia establece un precedente legal vinculante en la protección de los derechos de la naturaleza y el ambiente en Ecuador. (ECUADOR, 2019)

5.2. Antecedentes nacionales

5.2.1. Sentencia de radicado 25307333170120100021701 -Protección a derechos fundamentales al ambiente sano - moralidad administrativa - patrimonio público y preservación y restauración del medio ambiente- principio de precaución

La sentencia examina la vulneración del derecho a un ambiente sano y la protección ambiental debido a la construcción de obras en el río Magdalena sin autorización previa, incumpliendo normativas ambientales y extrayendo recursos más allá de los límites permitidos. Se destaca la

falta de evaluación del impacto ambiental y el no reporte de regalías. Además, se enfatiza el principio de precaución, que indica que la autoridad ambiental debe considerar la prevención del deterioro ambiental al otorgar licencias para actividades que afecten el ecosistema del río Magdalena. (NACION, s.f.)

5.2.2. Sentencia T-411 de 1992 Constitución Ecológica

La Sentencia T-411 de 1992 establece el concepto de Constitución Ecológica, integrando 34 disposiciones que abordan la protección del ambiente y los recursos naturales en Colombia. Estas disposiciones abarcan desde la promoción de la vida y la salud hasta la regulación de la producción y comercialización de bienes y servicios. También se destaca la importancia de la participación ciudadana en las decisiones ambientales y la necesidad de intervención estatal para preservar el medio ambiente. En resumen, la sentencia establece un marco legal robusto para garantizar la protección del entorno natural y fomentar el desarrollo sostenible en el país. (CONSTITUCIONAL, 1992)

6. MARCO LEGAL

En la Tabla 1 se encuentran las leyes, declaraciones y artículos respecto a la sentencia 4360 del 2018

Tabla 1

Normativa respecto a la sentencia

Norma	Descripción
Ley 1753 de 2015	"En la cual el gobierno adquirió compromisos nacionales para lograr la reducción de la deforestación y de la emisión de los gases de efecto invernadero en un contexto de cambio climático"
Declaración de Estocolmo de 1972	"Se introdujo en la agenda política global de dimensiones ambientales"

Sentencia T-411de 1992	"Donde se plantea la problemática ambiental destacándose la protección jurídica del medio ambiente"
Articulo 79 - CONSTITUCIÓN POLÍTICA DE COLOMBIA 1991	Todas las personas tienen derecho a gozar de un ambiente sano
Articulo 80 - CONSTITUCIÓN POLÍTICA DE COLOMBIA 1991	El estado planificara el manejo y aprovechamiento de los recursos naturales, para garantizar su desarrollo sostenible, su conservación restauración o sustitución
Artículo 3 de la ley 1551de 2012	En cual asigna a los municipios "velar por el acuerdo manejo de los recursos naturales y del medio ambiente, de conformidad con la constitución y la ley.
Ley 388 de 1997	"También conocida como Ley de Desarrollo Territorial, es una normativa colombiana que establece las disposiciones para la ordenación del territorio y el desarrollo urbanístico en el país. Esta ley tiene como objetivo principal regular el uso del suelo, la ocupación del espacio y el desarrollo de las ciudades y municipios, promoviendo un crecimiento urbano ordenado, sostenible y equitativo. Además, busca garantizar la participación ciudadana en los procesos de planificación y gestión del territorio"
Ley 165 de 1994	"Regula el uso de los recursos naturales renovables y la protección del medio ambiente en el territorio nacional. Esta ley complementa y desarrolla disposiciones de la Ley 99 de 1993, estableciendo regulaciones específicas para la conservación de la biodiversidad y el uso sostenible de los recursos naturales".
Ley 1333 de 2009	"Define el procedimiento sancionatorio ambiental en Colombia y establece normas para la prevención, corrección y control de las acciones que afectan el medio ambiente. Esta ley busca garantizar el cumplimiento de las normas ambientales y establece las sanciones correspondientes en caso de incumplimiento".
Convención Marco de las Naciones Unidas sobre el Cambio Climático (CMNUCC)	"Establece un marco general para abordar el cambio climático a nivel mundial, promoviendo la cooperación internacional para reducir las emisiones de gases de efecto invernadero y adaptarse a los impactos del cambio climático".

Nota. Fuente: Autor

7. **METODOLOGIA**

En el desarrollo de las acciones se determinaron tres fases a ejecutar

Fase 1:

Se efectuó la solicitud y recopilación de información relevante sobre la sentencia emitida por la Corte Suprema de Justicia de Colombia, mediante un oficio radicado ante la entidad, en el cual se solicitó información sobre temas relacionados con la sentencia 4360 del 2018. Posteriormente, se realizó un análisis exhaustivo de esta información para identificar las disposiciones específicas de la sentencia y evaluar el grado de cumplimiento en el municipio. Los hallazgos obtenidos se documentaron de manera clara y organizada en un formato estructurado para servir como insumo en la toma de decisiones para la optimización de los recursos en su implementación.

Fase 2:

Se realizó una evaluación detallada del contexto socioeconómico, ambiental y político del Valle del Guamuez. Para llevar a cabo esta evaluación, se realizó una ficha de caracterización en campo y en la oficina de la secretaria de desarrollo agropecuario la recopilación de información se realizó desde el 11 de marzo hasta el 20 de junio.

El propósito de esta evaluación fue comprender mejor los desafíos y oportunidades relacionados con el cumplimiento de la sentencia de la Corte Suprema de Justicia. Esto incluyó identificar los principales problemas ambientales y sociales en el municipio, para el cumplimiento de las acciones ordenadas por la Corte.

Fase 3:

Mediante el análisis de los hallazgos de las acciones faltantes por ejecución y teniendo en cuenta

la temporalidad de la pasantía, junto con la deliberación con el jefe directo, se definieron las acciones a desarrollar en un lapso de tres meses y 25 días. Durante este periodo, se realizaron todas las actividades posibles según la disposición de los jefes de área. En el tiempo mencionado anteriormente, se desarrollaron 8 acciones de la sentencia, inmersas en la matriz de relación de actividades ejecutadas y por ejecutar de las líneas estratégicas 2, 4, 6, 7, 8, 9, 10 y 11, con el objetivo de maximizar el aprovechamiento del periodo de la pasantía y cumplir con los objetivos planteados.

A continuación, se dispone de un diagrama donde nos presenta el método secuencial empleado en este estudio. **La ilustración 2**

Ilustración 2

Diagrama metodológico

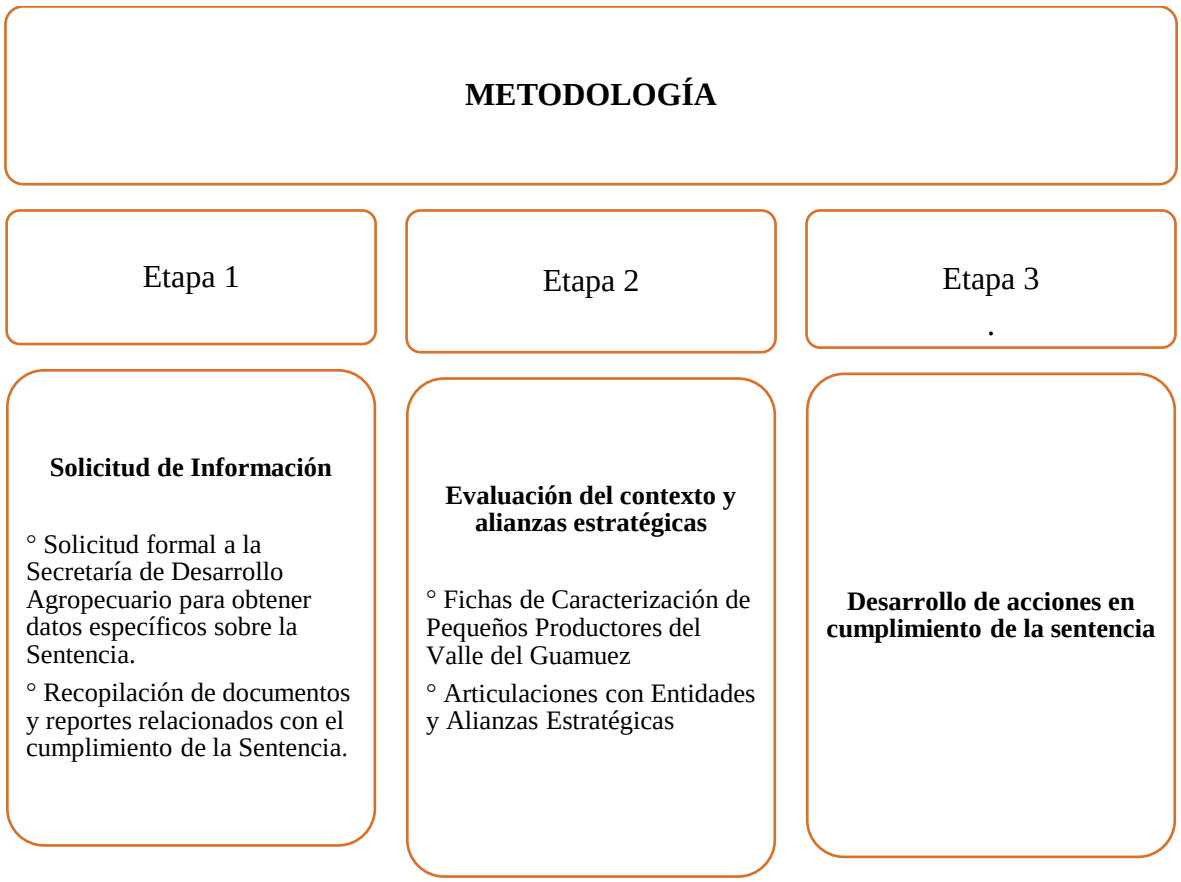

Nota. Fuente: Autor

8. RESULTADOS Y DISCUSIÓN

Para cumplir con los objetivos propuestos en la realización de la pasantía destinada a ejecutar las acciones estipuladas en la sentencia 4360 de 2018, se desarrollaron tres fases. Estas fases comprendieron el análisis de las acciones de cumplimiento de la sentencia, la comprensión del entorno social y ambiental en el cual se implementaron las diferentes estrategias, y el diseño de estas estrategias de acuerdo con los requerimientos de las comunidades.

8.1. **Solicitud y recopilación de información**

Para cumplir con la Sentencia 4360 del 2018 de la Corte Suprema de Justicia de Colombia, se inició con una solicitud formal de acceso a la información ante la Secretaría de Desarrollo Agropecuario el 1 de marzo de 2024. Esta solicitud tenía como objetivo obtener detalles sobre las acciones implementadas en el Valle del Guamuez en relación con la sentencia**.** La respuesta oficial, recibida el 8 de marzo de 2024, incluyó la sentencia y documentos adicionales que proporcionaron una visión inicial de los proyectos y acciones en curso, expresada a través de unas cartas como se indica en **la ilustración 3 y 4**

Ilustración 3

Radicado de solicitud a la secretaria de desarrollo Agropecuario

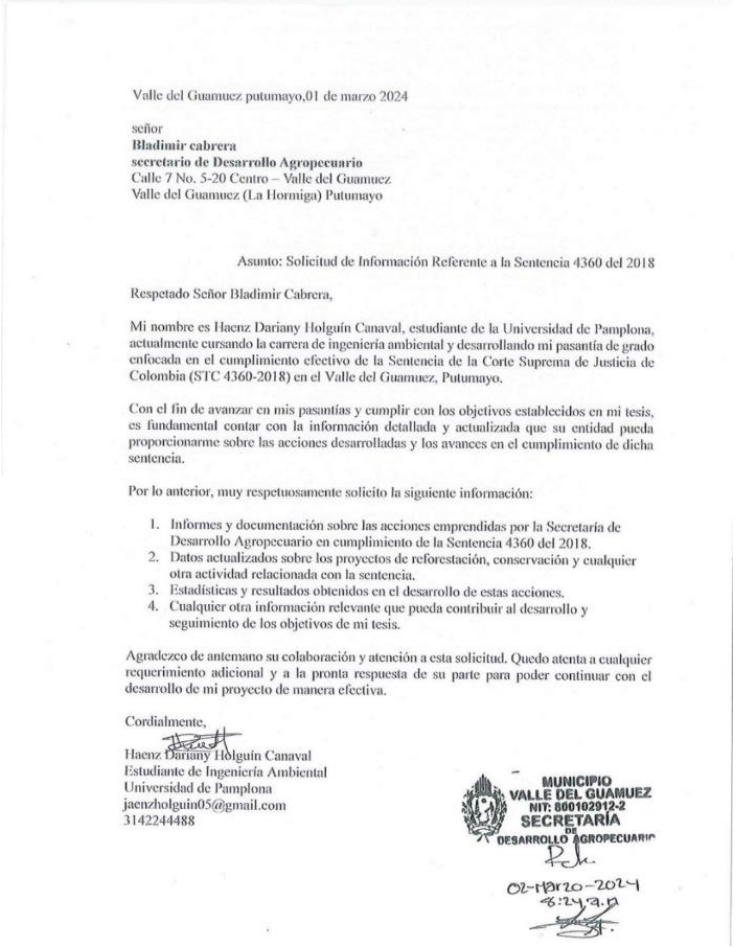

Valle del Guamuez putumayo,01 de marzo 2024

señor
Bladimir cabrera
secretario de Desarrollo Agropecuario
Calle 7 No. 5-20 Centro – Valle del Guamuez
Valle del Guamuez (La Hormiga) Putumayo

Asunto: Solicitud de Información Referente a la Sentencia 4360 del 2018

Respetado Señor Bladimir Cabrera,

Mi nombre es Haenz Dariany Holguín Canaval, estudiante de la Universidad de Pamplona, actualmente cursando la carrera de ingeniería ambiental y desarrollando mi pasantía de grado enfocada en el cumplimiento efectivo de la Sentencia de la Corte Suprema de Justicia de Colombia (STC 4360-2018) en el Valle del Guamuez, Putumayo.

Con el fin de avanzar en mis pasantías y cumplir con los objetivos establecidos en mi tesis, es fundamental contar con la información detallada y actualizada que su entidad pueda proporcionarme sobre las acciones desarrolladas y los avances en el cumplimiento de dicha sentencia.

Por lo anterior, muy respetuosamente solicito la siguiente información:

1. Informes y documentación sobre las acciones emprendidas por la Secretaría de Desarrollo Agropecuario en cumplimiento de la Sentencia 4360 del 2018.
2. Datos actualizados sobre los proyectos de reforestación, conservación y cualquier otra actividad relacionada con la sentencia.
3. Estadísticas y resultados obtenidos en el desarrollo de estas acciones.
4. Cualquier otra información relevante que pueda contribuir al desarrollo y seguimiento de los objetivos de mi tesis.

Agradezco de antemano su colaboración y atención a esta solicitud. Quedo atenta a cualquier requerimiento adicional y a la pronta respuesta de su parte para poder continuar con el desarrollo de mi proyecto de manera efectiva.

Cordialmente,

Haenz Dariany Holguín Canaval
Estudiante de Ingeniería Ambiental
Universidad de Pamplona
jaenzholguin05@gmail.com
3142244488

MUNICIPIO
VALLE DEL GUAMUEZ
NIT: 800102912-2
SECRETARÍA
DE
DESARROLLO AGROPECUARIO

02-MARZO-2024

Ilustración 4

Respuesta de solicitud de la secretaria de desarrollo Agropecuario.

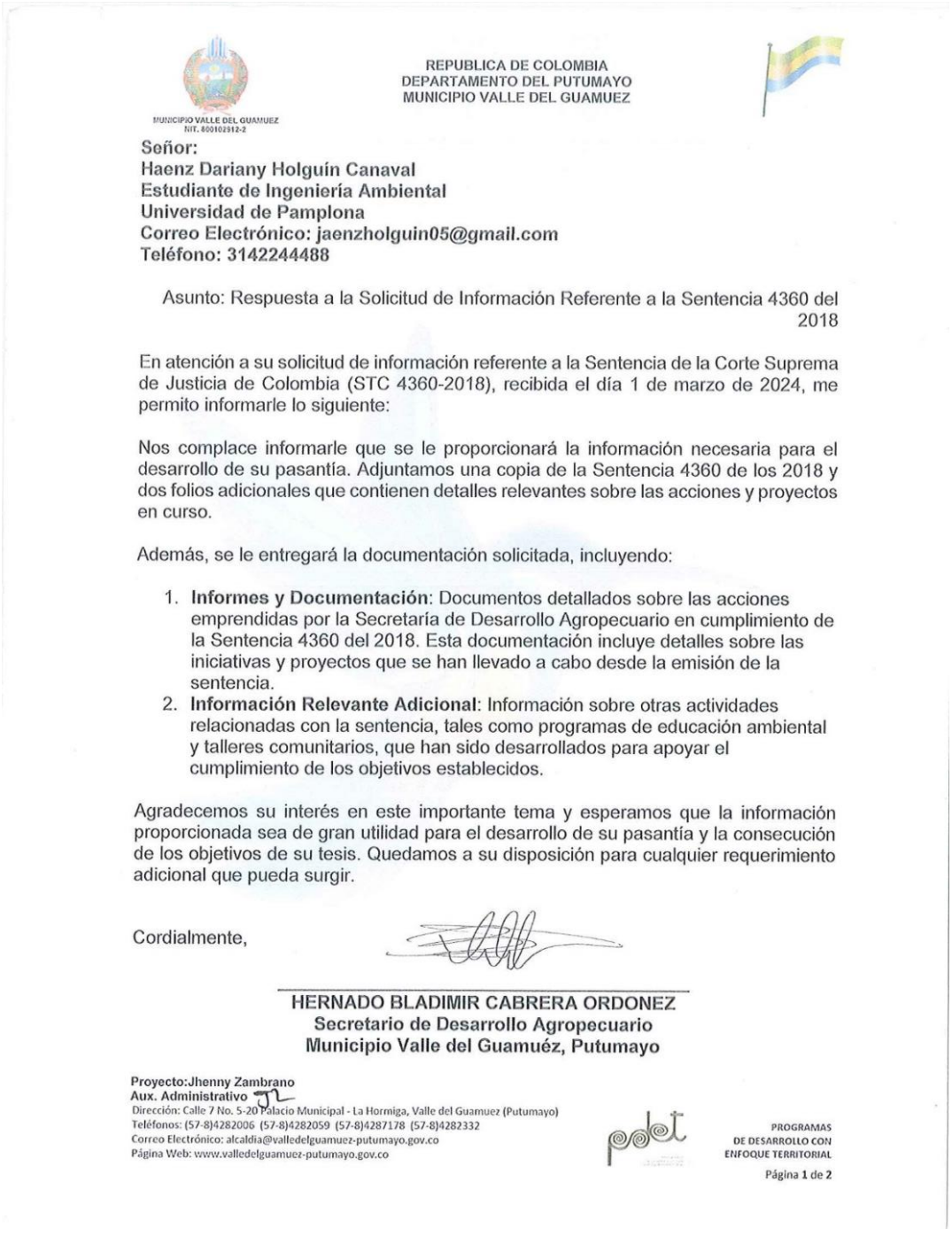

MUNICIPIO VALLE DEL GUAMUEZ
NIT. 800102912-2

REPUBLICA DE COLOMBIA
DEPARTAMENTO DEL PUTUMAYO
MUNICIPIO VALLE DEL GUAMUEZ

Señor:
Haenz Dariany Holguín Canaval
Estudiante de Ingeniería Ambiental
Universidad de Pamplona
Correo Electrónico: jaenzholguin05@gmail.com
Teléfono: 3142244488

Asunto: Respuesta a la Solicitud de Información Referente a la Sentencia 4360 del 2018

En atención a su solicitud de información referente a la Sentencia de la Corte Suprema de Justicia de Colombia (STC 4360-2018), recibida el día 1 de marzo de 2024, me permito informarle lo siguiente:

Nos complace informarle que se le proporcionará la información necesaria para el desarrollo de su pasantía. Adjuntamos una copia de la Sentencia 4360 de los 2018 y dos folios adicionales que contienen detalles relevantes sobre las acciones y proyectos en curso.

Además, se le entregará la documentación solicitada, incluyendo:

1. **Informes y Documentación**: Documentos detallados sobre las acciones emprendidas por la Secretaría de Desarrollo Agropecuario en cumplimiento de la Sentencia 4360 del 2018. Esta documentación incluye detalles sobre las iniciativas y proyectos que se han llevado a cabo desde la emisión de la sentencia.
2. **Información Relevante Adicional**: Información sobre otras actividades relacionadas con la sentencia, tales como programas de educación ambiental y talleres comunitarios, que han sido desarrollados para apoyar el cumplimiento de los objetivos establecidos.

Agradecemos su interés en este importante tema y esperamos que la información proporcionada sea de gran utilidad para el desarrollo de su pasantía y la consecución de los objetivos de su tesis. Quedamos a su disposición para cualquier requerimiento adicional que pueda surgir.

Cordialmente,

HERNADO BLADIMIR CABRERA ORDONEZ
Secretario de Desarrollo Agropecuario
Municipio Valle del Guamuéz, Putumayo

Proyecto:Jhenny Zambrano
Aux. Administrativo
Dirección: Calle 7 No. 5-20 Palacio Municipal - La Hormiga, Valle del Guamuez (Putumayo)
Teléfonos: (57-8)4282006 (57-8)4282059 (57-8)4287178 (57-8)4282332
Correo Electrónico: alcaldia@valledelguamuez-putumayo.gov.co
Página Web: www.valledelguamuez-putumayo.gov.co

PROGRAMAS
DE DESARROLLO CON
ENFOQUE TERRITORIAL

Página 1 de 2

8.1.2 **Identificación de dispersiones de la sentencia y avance de las actividades de la sentencia**

Para completar la información requerida, se consultó a la administración anterior y se recibió apoyo adicional de la actual administración, así como de profesionales de la Secretaría. Estos profesionales facilitaron el acceso y uso de recursos necesarios, para la identificar cada de una de las disposiciones de la sentencia se elabora una matriz donde se evidencia las líneas estratégicas de la sentencia, las acciones de cada línea y la temporalidad de desarrollo de cada una de ellas, dicha matriz se presenta en el anexo1 y 2 , con la organización de la información permitió evidenciar un porcentaje de avance de cada una de las líneas el cual se presenta a continuación en la tabla 1

La siguiente tabla nos plasma las acciones y porcentaje de avance de las actividades realizadas hasta el momento.

Tabla 2

Porcentaje de avance, de las acciones con respecto a la sentencia 4360 del 2018

Línea estratégica	Indicador	Indicadores realizados	Porcentaje de avance (**%**)
Caracterización de las zonas de conservación y de aprovechamiento forestal	2	0	0
Mesas de trabajo realizadas en los diferentes núcleos de asentamiento poblacional del municipio Valle del Guamuez.	9	0	0
Ejecución de Capacitaciones para la Prevención y adaptación al cambio climático	20	20	100
Diagnostico territorial y priorización de zonas afectadas.	9	0	0
Conservación de espacio publico	6	6	100
Consolidación de una cultura ambiental comprometida	6	0	0

Gestión de proyectos como alternativas para promoción de recursos naturales	36	3	8
Aprovechamiento sostenible de los recursos naturales y la biodiversidad.	9	2	22
Gestión para el fortalecimiento en concienciación ambiental	30	7	23,3
Estrategia para un desarrollo sostenible en el municipio Valle del Guamuez	6	1	17
Copelación de información mediante base de datos	9	0	0

Nota. Fuente: Autor

Para proponer estrategias efectivas que aseguren el cumplimiento de las acciones ordenadas por la Sentencia 4360 del 2018, se desarrolló una ficha de caracterización que contribuyó al análisis de la información. A partir de esta información, se formularon estrategias específicas y adaptadas al contexto local, enfocadas en superar los obstáculos identificados y aprovechar las oportunidades presentes.

8.2.**Ficha de caracterización de pequeños productores**

El instrumento determinado para el levantamiento de la información fue una ficha de caracterización de pequeños productores. La recopilación de información se efectuó desde el 11 de marzo hasta el 20 de junio la cual comprendido los temas: información general, componente familiar, descripción de la vivienda, descripción del uso del suelo, sistemas de producción pecuaria, sistemas de producción agrícola, tipos de herramientas y equipos empleados en el proceso productivo, esquemas de comercialización, valor agregado en los procesos de producción, componente forestal ,componente ambiental, estructura de costos, acceso a la información y uso de las tics, desarrollo de habilidades para la participación los cuales se tomaron y analizaron los temas relacionados a la parte socioeconómico, ambiental y político que

determinaron los las acciones a desarrollar, el formato de caracterización se entrega como el anexo 1, a continuación se presentan los resultados de la misma

8.2.1. **Datos estadísticos**

Los datos estadísticos de la ficha de caracterización priorizando la parte social económica ambiental y política como se indica a continuación:

Para la parte social se tuvieron estos resultados de la muestra

Ilustración 5

Relación de genero de la muestra

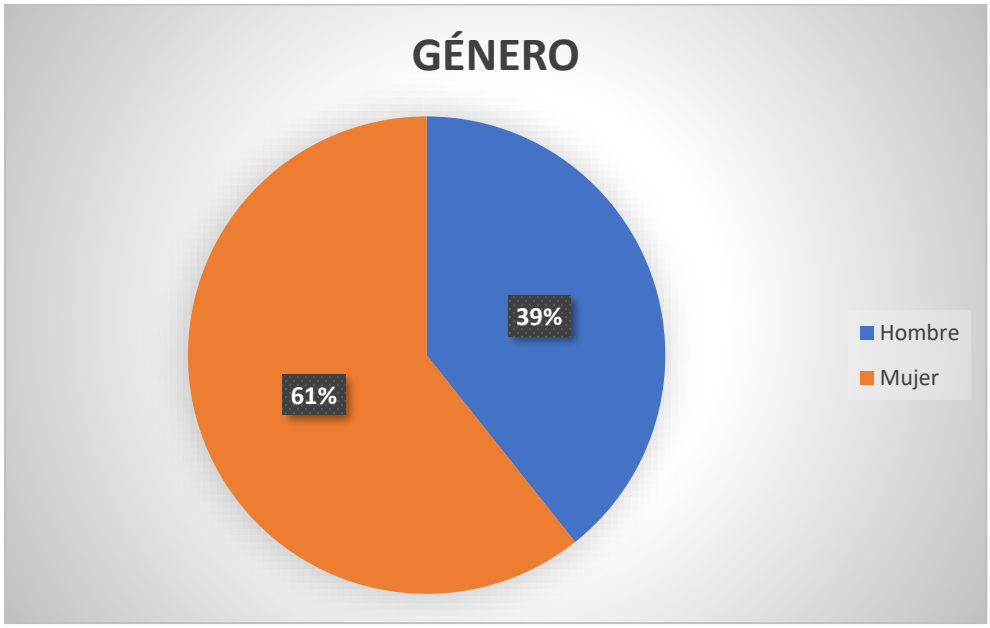

Nota. Fuente: Autor

En la gráfica se puede evidenciar que la Ficha de Caracterización de pequeños productores, en relación a género, el 61% mujeres, el 39% hombres.

Ilustración 6

Nivel educativo

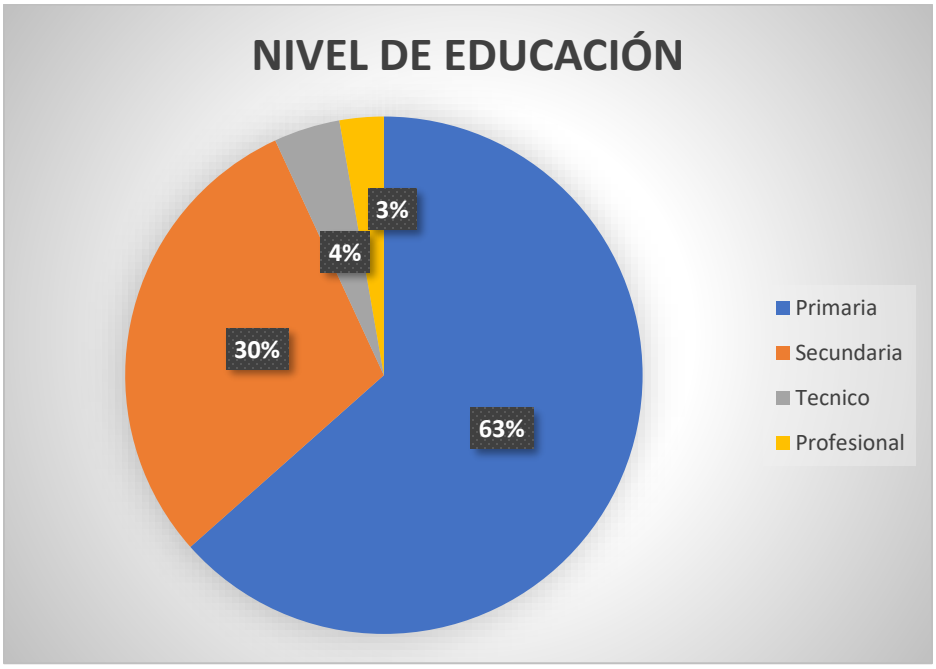

Nota. Fuente: Autor

En la gráfica se puede evidenciar que la Ficha de Caracterización de pequeños productores, en relación a nivel de educación, el 63% primaria, el 30% secundaria, el 4% técnico, el 3% profesional.

Ilustración 7

Personas de la muestra que pertenecen alguna asociación

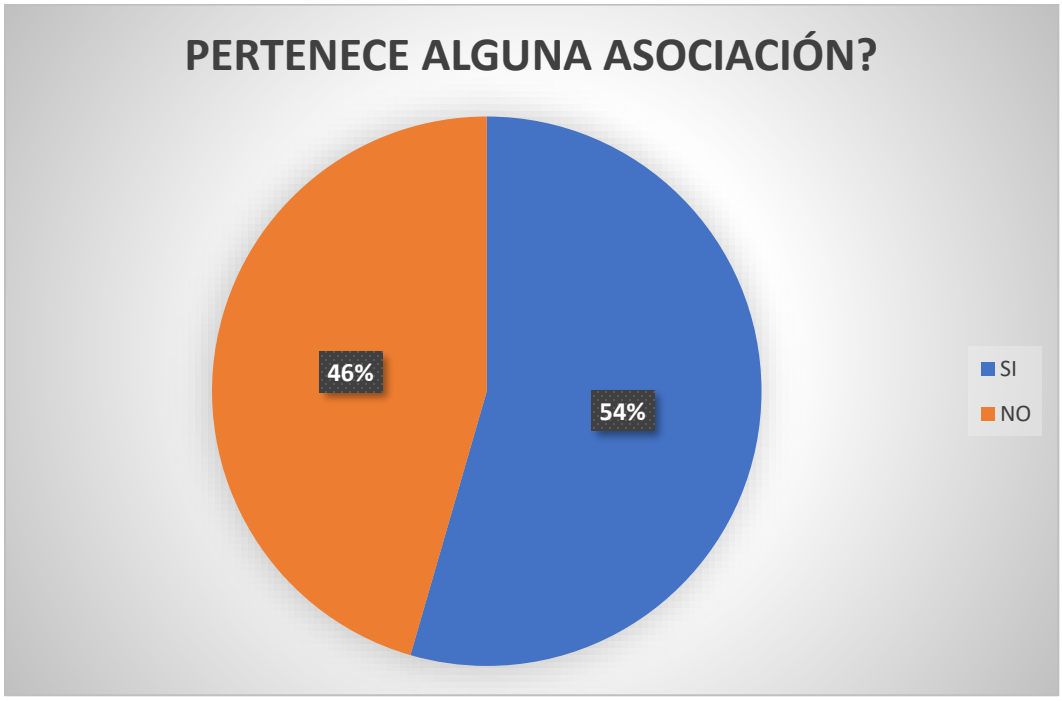

Nota. Fuente: Autor

En la gráfica se puede evidenciar que la Ficha de Caracterización de pequeños productores, en pertenecer a alguna asociación, el 54% si, el 46% no.

Ilustración 8

Personas que utilizan las Tics para su sistema productivo y el medio

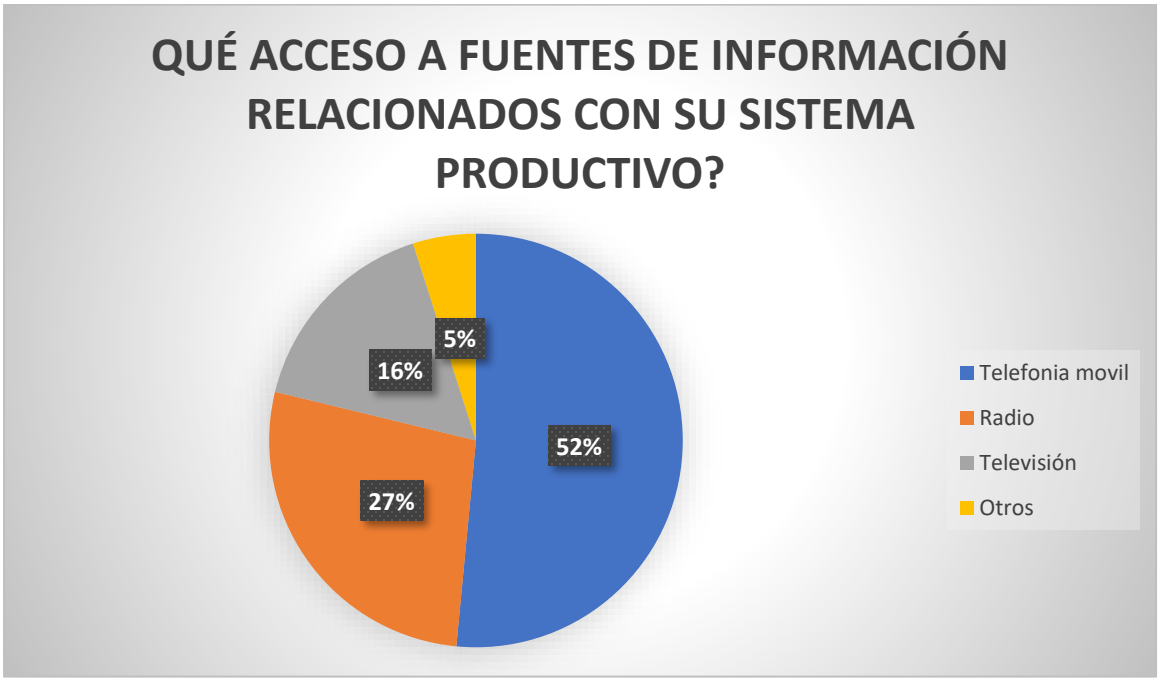

Nota. Fuente: Autor

En la gráfica se puede evidenciar que la Ficha de Caracterización de pequeños productores, en relación a relacionados con su sistema reproductivo, el 52% telefonía móvil, el 27% radio, el 16% televisión, el 5% otros.

Para la parte económica se tuvieron estos resultados de la muestra

Ilustración 9

Personas que disponen de ingresos propios



Nota. Fuente: Autor

En la gráfica se puede evidenciar que la Ficha de Caracterización de pequeños productores, en pertenecer a alguna asociación, el 79% si, el 21% no.

Ilustración 10

Actividad de donde tienen los ingresos para su sustento

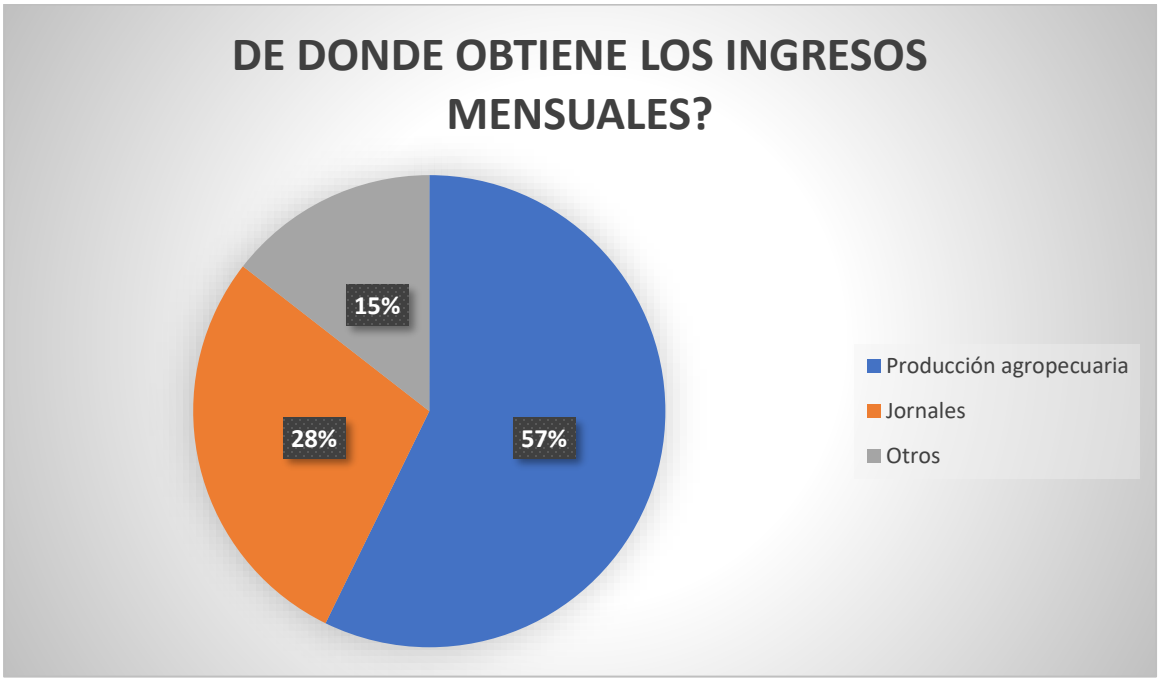

Nota. Fuente: Autor

En la gráfica se puede evidenciar que la Ficha de Caracterización de pequeños productores, en relación de donde obtiene los ingresos mensuales, el 57% producción agropecuaria, el 28% jornales, el 15% otros.

Ilustración 11

Nos indica el ingreso económico mensual de las personas de la muestra



Nota. Fuente: Autor

En la gráfica se puede evidenciar que la Ficha de Caracterización de pequeños productores, en relación a cuál es el valor, el 46% de 100 a 300 mil, el 25% 300 a 500 mil, el 17% 500 a 800 mil, el 12% más de 800 mil.

Ilustración 12

Nos indica a quien le venden su producto de la actividad agropecuaria

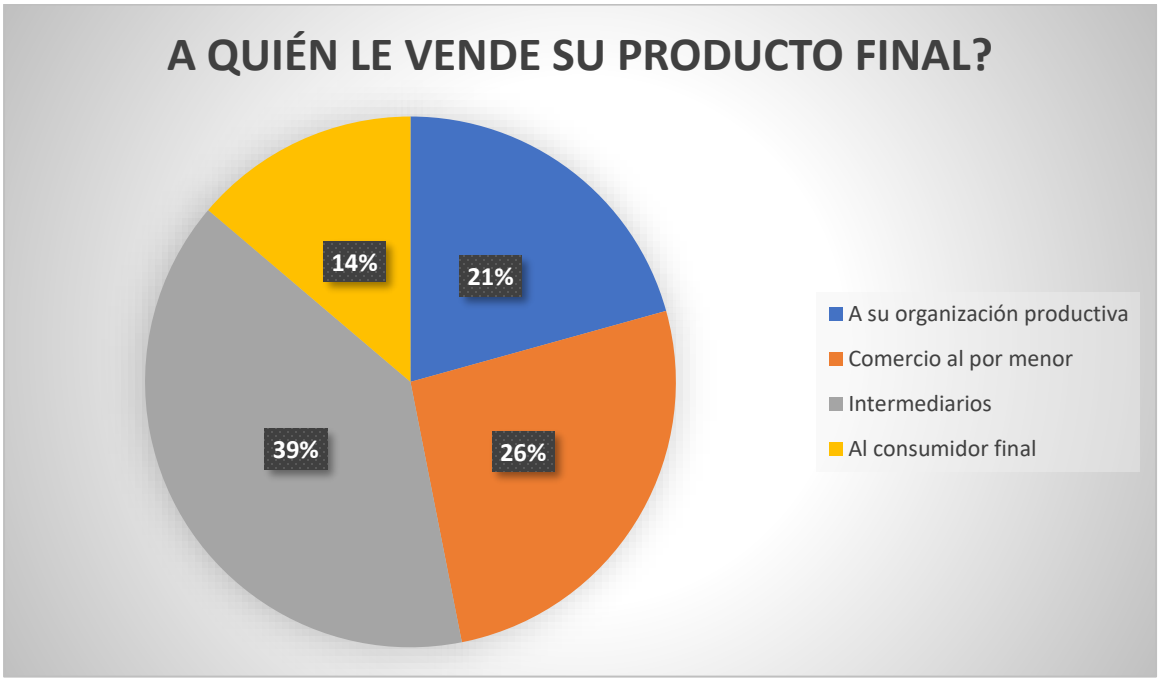

Nota. Fuente: Autor

En la gráfica se puede evidenciar que la Ficha de Caracterización de pequeños productores, ¿en relación a quién le vende su producto final?, el 39% intermediarios, el 26% comercio al por menor, el 21% a su organización productiva, el 14% al consumidor final.

Ilustración 13

Nos indica la forma de comercialización y finalidad de su producto

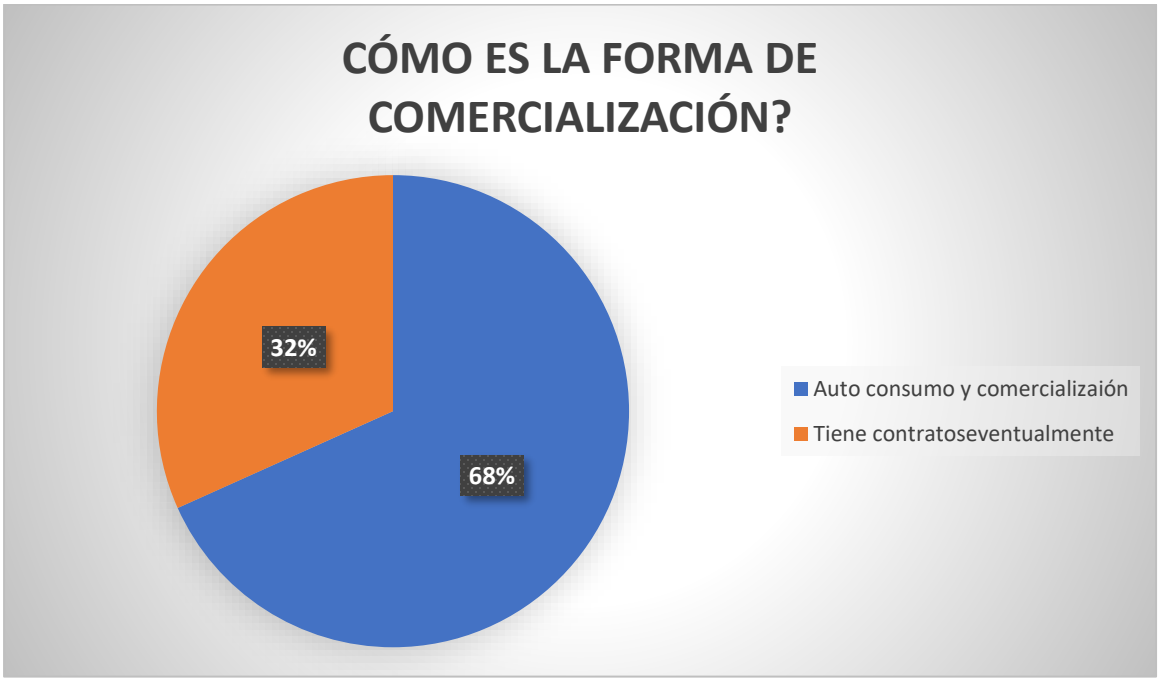

Nota. Fuente: Autor

En la gráfica se puede evidenciar que la Ficha de Caracterización de pequeños productores, ¿en relación a cómo es la forma de comercialización? el 68% autoconsumo y comercialización, el 32% tiene contratos eventualmente.

Para la parte ambiental se tuvieron estos resultados de la muestra

Ilustración 14

Nos indica las personas que planifican sus actividades en la parte ambiental



Nota. Fuente: Autor

En la gráfica se puede evidenciar que la Ficha de Caracterización de pequeños productores, en relación a conocer y planifica actividades de conservación del recurso hídrico en su sistema productivo, el 70% si, el 30% no.

Ilustración 15

Las personas que tienen conocimiento de la normatividad ambiental

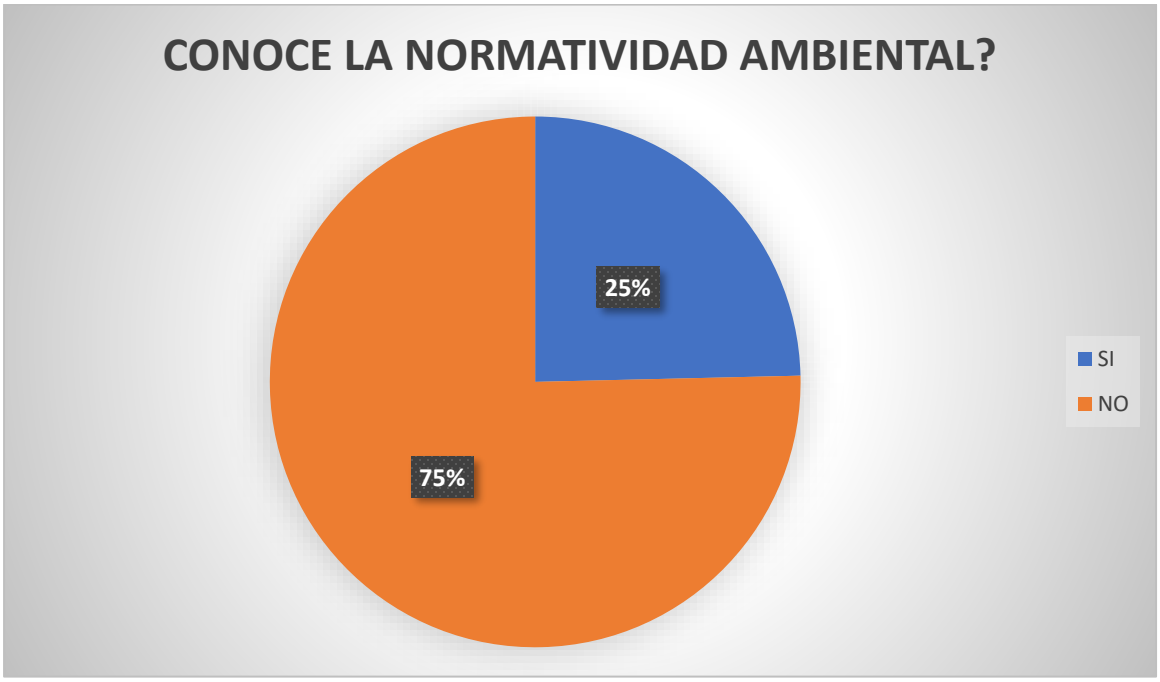

Nota. Fuente: Autor

En la gráfica se puede evidenciar que la Ficha de Caracterización de pequeños productores, ¿en relación a conocer la normatividad ambiental?, el 75% no, el 25% sí.

Ilustración 16

Entidades donde obtienen información

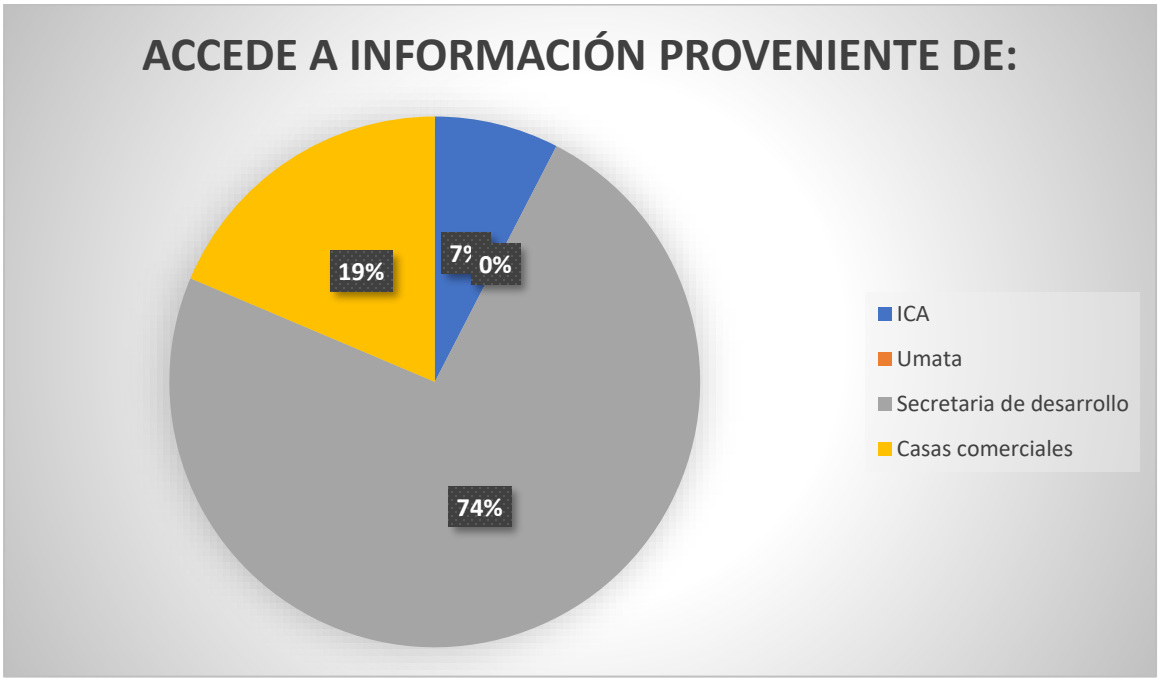

Nota. Fuente: Autor

En la gráfica se puede evidenciar que la Ficha de Caracterización de pequeños productores, en relación a acceder a información proveniente de: el 74% secretaria de desarrollo, el 19% casas comerciales, el 7% ICA, el 0% Amata.

Para la parte política se tuvieron estos resultados de la muestra

Ilustración 17

Mecanismos de participación ciudadana

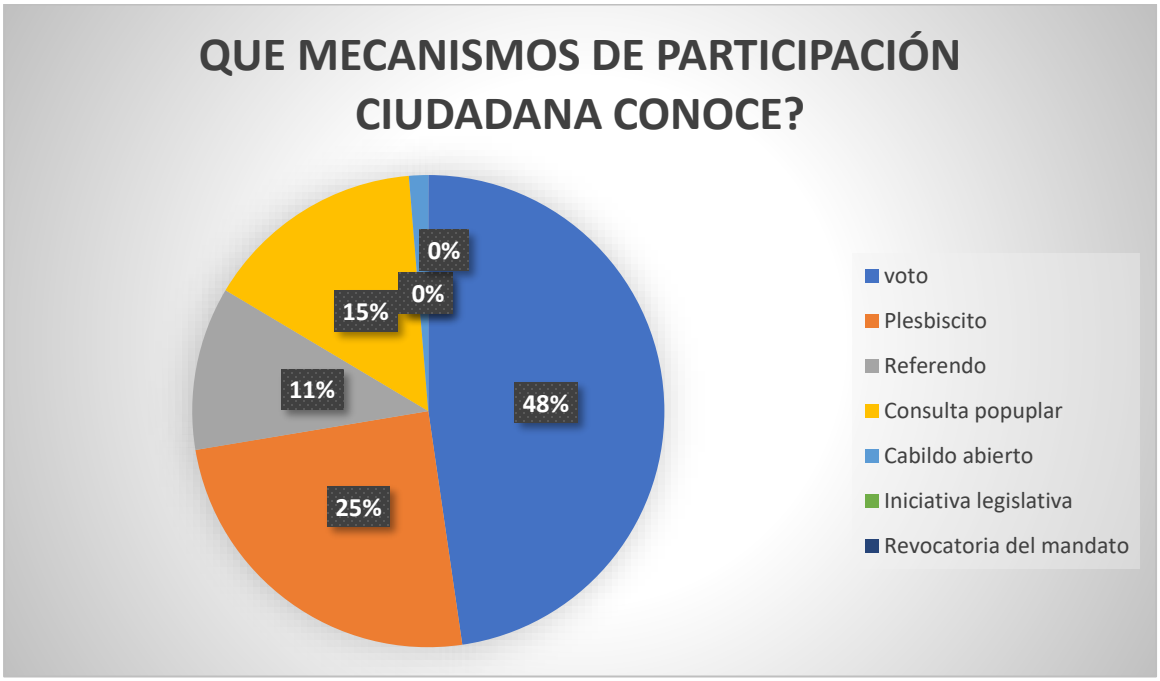

Nota. Fuente: Autor

En la gráfica se puede evidenciar que la Ficha de Caracterización de pequeños productores, en relación a los mecanismos de participación ciudadana conoce, el 48% conoce el voto, el 25% el plebiscito, el 11% el referendo, el 15% en la consulta popular, el 0% corresponde a iniciativa legislativa y revocatoria del mandato.

Ilustración 18

Herramientas de participación ciudadana

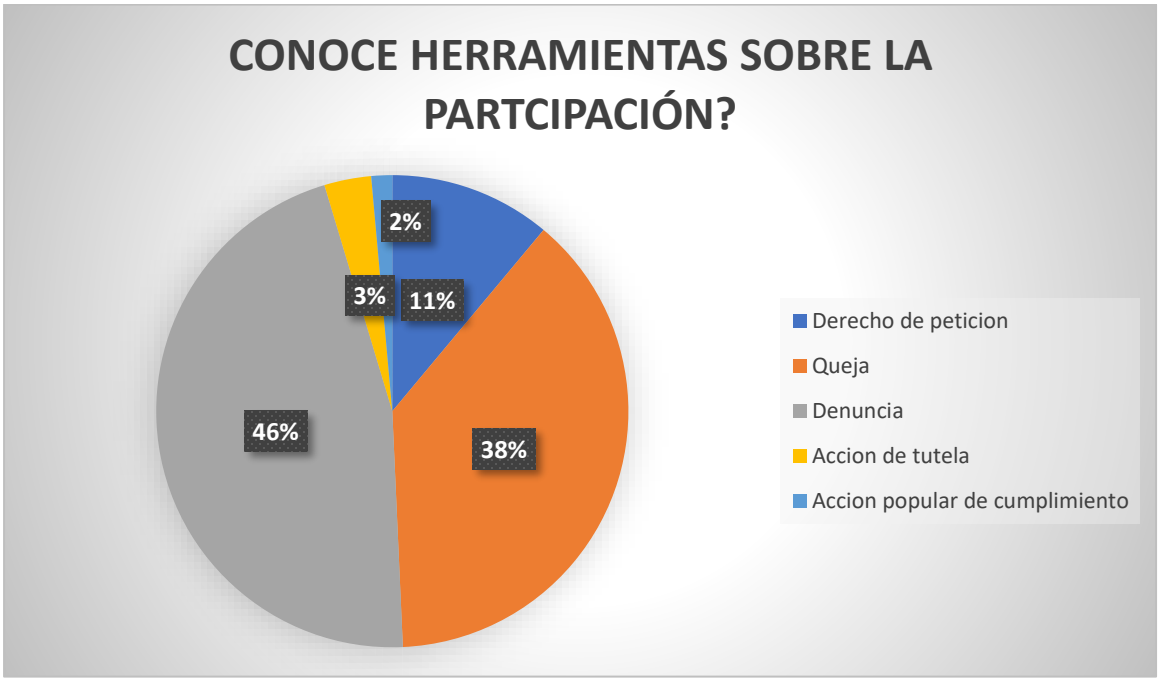

Nota. Fuente: Autor

En la gráfica se puede evidenciar que la Ficha de Caracterización de pequeños productores, en relación a conocer herramientas sobre la participación, el 46% denuncia, el 38% queja, el 11% el derecho de petición, el 3% acción de tutela, el 2% acción popular de cumplimiento.

Ilustración 19

Mecanismos de participación ciudadana

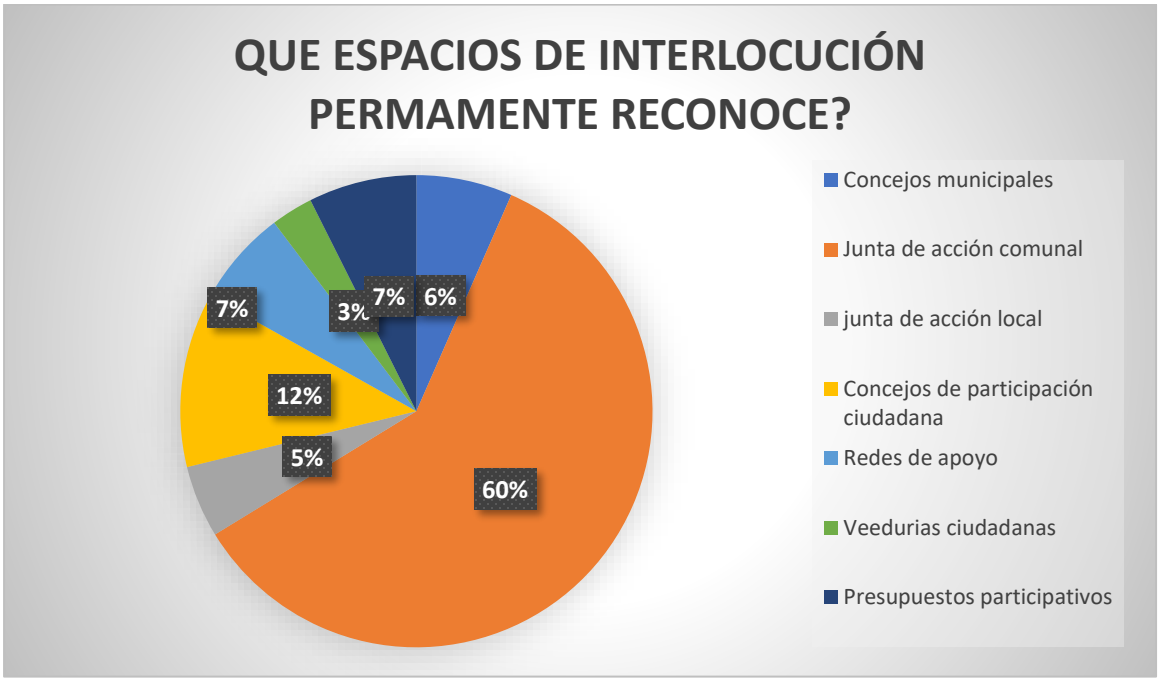

Nota. Fuente: Autor

En la gráfica se puede evidenciar que la Ficha de Caracterización de pequeños productores, en relación a que espacios de interlocución permanente reconoce, el 60% junta de acción comunal, el 12% concejos de participación ciudadana, el 7% presupuestos de participativos, el 7% redes de apoyo, el 6% concejos municipales, 5% junta de acción local, 3% veedurías ciudadanas.

8.2.2. **Análisis e interpretación de datos**

Se examinaron los hallazgos obtenidos de las fichas de caracterización, los cuales fueron fundamentales para orientar el cumplimiento efectivo de la sentencia. Estos datos proporcionaron una visión detallada de los aspectos social, económico, ambiental y político, permitiendo identificar áreas críticas y oportunidades clave para implementar acciones específicas que promovieran el desarrollo sostenible y garantizaran el cumplimiento de las disposiciones judiciales.

8.2.2.1.**Análisis del Sector Social**

En el análisis del sector social de los pequeños productores, se observó una significativa participación femenina, con un 61% de mujeres frente a un 39% de hombres. Esta alta participación femenina representó una oportunidad valiosa para empoderar a las mujeres y promover su liderazgo en la comunidad, lo que podría tener un impacto positivo en el desarrollo social y económico de la región. En cuanto a la educación, se identificó que el 63% de los pequeños productores tenía educación primaria, el 30% secundaria, el 4% técnico y solo el 3% poseía un nivel profesional. Este bajo nivel educativo limitaba el acceso a información y recursos que podrían mejorar las prácticas agrícolas y la calidad de vida de los productores.

Además, se constató que el 54% de los pequeños productores pertenecía a alguna asociación, mientras que el 46% no. La pertenencia a asociaciones era crucial para el desarrollo comunitario y la cooperación entre productores, ya que facilitaba el acceso a recursos, conocimientos y apoyo mutuo. En cuanto a los medios de comunicación, el 52% de los productores utilizaba la telefonía móvil, el 27% la radio, el 16% la televisión y el 5% otros medios. La alta penetración de la

telefonía móvil podía ser aprovechada para implementar programas de capacitación y asistencia técnica de manera más efectiva y accesible.

Para abordar estos hallazgos, se recomendó la creación de programas específicos de capacitación en liderazgo y empoderamiento dirigidos a mujeres, fomentando su participación en la toma de decisiones. Asimismo, fue necesario implementar programas educativos que mejoraran el nivel educativo general, incluyendo educación básica y técnica. También fue fundamental fomentar la creación y fortalecimiento de asociaciones de productores, promoviendo la cooperación y el desarrollo comunitario. Finalmente, se sugirió desarrollar aplicaciones y programas de capacitación a través de la telefonía móvil, aprovechando su alta penetración para difundir información y recursos de manera eficiente. Estas recomendaciones buscaron mejorar las condiciones sociales de los pequeños productores y promover un desarrollo más equitativo y sostenible en la comunidad.

8.2.2.2. **Análisis del sector económico**

En el análisis del sector económico de los pequeños productores, se observó que el 79% pertenecía a alguna asociación, mientras que el 21% no lo hacía. Esta alta pertenencia a asociaciones podía ser aprovechada para mejorar la comercialización y el acceso a mercados. En cuanto a la fuente de ingresos mensuales, se identificó que el 57% de los productores dependía de la producción agropecuaria, el 28% de jornales y el 15% de otras fuentes. Esta dependencia de la producción agropecuaria y los jornales sugería vulnerabilidad económica y falta de diversificación en las fuentes de ingreso.

Respecto al valor de los ingresos mensuales, el 46% de los productores ganaba entre 100 y 300 mil pesos, el 25% entre 300 y 500 mil, el 17% entre 500 y 800 mil, y solo el 12% ganaba más de

800 mil pesos. Estos ingresos bajos limitaban la capacidad de inversión y la mejora de las prácticas productivas. En relación a la venta del producto final, el 39% de los productores vendía a intermediarios, el 26% al comercio al por menor, el 21% a su organización productiva y el 14% al consumidor final. La dependencia de intermediarios reducía los márgenes de ganancia para los productores.

En cuanto a la forma de comercialización, se observó que el 68% de los productores se dedicaba al autoconsumo y la comercialización, mientras que el 32% tenía contratos eventuales. El prevalente autoconsumo sugería que la producción era mayormente de subsistencia, limitando el crecimiento económico de los productores.

Para abordar estos hallazgos, se recomendó promover la diversificación de ingresos mediante actividades complementarias como la agroindustria y el turismo rural. Además, se sugirió facilitar el acceso directo a mercados para reducir la dependencia de intermediarios y mejorar los márgenes de ganancia. También fue fundamental establecer programas de microcréditos y subsidios para apoyar a los productores en la mejora de sus prácticas y el aumento de su capacidad productiva. Estas recomendaciones buscaban fortalecer la economía de los pequeños productores y promover un desarrollo económico más sostenible y equitativo en la comunidad.

8.2.2.3. **Análisis del sector ambiental**

En el análisis del sector ambiental de los pequeños productores, se observó que el 70% planificaba actividades de conservación del recurso hídrico, mientras que el 30% no lo hacía. Aunque la mayoría de los productores mostraban una conciencia sobre la importancia de la conservación hídrica, todavía existía un porcentaje significativo que no implementaba estas prácticas. En cuanto al conocimiento de la normatividad ambiental, se encontró que el 75% de los

productores desconocía las regulaciones ambientales, lo que limitaba la implementación de prácticas sostenibles en sus sistemas productivos.

Respecto al acceso a información, se identificó que el 74% de los productores obtenía información principalmente de la Secretaría de Desarrollo, el 19% de casas comerciales y el 7% del ICA. Esta concentración de información en una sola fuente podía limitar la diversidad de conocimientos y prácticas que los productores podían adoptar para mejorar la sostenibilidad de sus actividades.

Para abordar estos hallazgos, se recomendó desarrollar programas educativos enfocados en la normatividad ambiental y en prácticas sostenibles. Además, se sugirió crear incentivos económicos y reconocimientos para aquellos productores que implementaran prácticas de conservación, fomentando así un mayor compromiso con la sostenibilidad. Finalmente, se propuso fomentar alianzas con diversas instituciones para diversificar el acceso a información relevante, lo que permitiría a los productores contar con una variedad de perspectivas y conocimientos para mejorar sus prácticas ambientales. Estas recomendaciones buscaban fortalecer el compromiso ambiental de los pequeños productores y promover un desarrollo más sostenible

8.2.2.4. **Análisis del sector político**

En el estudio del sector político de los pequeños productores, se observó que el 48% conocía el voto como mecanismo de participación ciudadana, el 25% el plebiscito, el 11% el referendo, el 15% la consulta popular, y ningún productor conocía la iniciativa legislativa y la revocatoria del mandato. Este conocimiento limitado de los mecanismos de participación ciudadana sugería una falta de empoderamiento político entre los productores.

En cuanto al conocimiento de herramientas de participación, se encontró que el 46% de los productores conocía la denuncia, el 38% la queja, el 11% el derecho de petición, el 3% la acción de tutela y el 2% la acción popular de cumplimiento. Este conocimiento limitado de herramientas legales y cívicas restringía la capacidad de los productores para hacer valer sus derechos de manera efectiva.

Respecto a los espacios de interlocución permanente, se identificó que el 60% de los productores participaba en juntas de acción comunal, el 12% en consejos de participación ciudadana, el 7% en presupuestos participativos, el 7% en redes de apoyo, el 6% en consejos municipales, el 5% en juntas de acción local y el 3% en veedurías ciudadanas. La predominancia de las juntas de acción comunal como espacio de participación limitaba la diversidad de formas de participación disponibles para los productores.

Para abordar estos hallazgos, se recomendó implementar programas de educación cívica para mejorar el conocimiento y uso de mecanismos y herramientas de participación ciudadana entre los productores. Además, se sugirió fomentar la creación de diversos espacios de participación y diálogo para empoderar a los productores y ampliar sus oportunidades de influencia en las decisiones comunitarias. Finalmente, se propuso asegurar que la información sobre procesos participativos y herramientas legales fuera accesible y comprensible para todos los productores, facilitando así su participación activa en la vida política de la comunidad. Estas recomendaciones buscaban fortalecer el empoderamiento político de los pequeños productores y promover una participación más inclusiva y efectiva.

El análisis integral de los sectores social, económico, ambiental y político entre los pequeños productores revela un panorama complejo, pero con oportunidades significativas para el desarrollo sostenible. Se identificaron altos niveles de participación femenina y pertenencia a

asociaciones, aunque persisten desafíos como la baja educación formal y la dependencia económica de actividades agropecuarias y jornales. Además, se destacó la necesidad de fortalecer el conocimiento en normatividad ambiental y herramientas de participación política. Las recomendaciones prescriptivas apuntan a mejorar la educación, diversificar ingresos, promover prácticas sostenibles y ampliar la participación ciudadana, fundamentales para cumplir con las disposiciones judiciales y promover un desarrollo equitativo y sostenible en la comunidad.

8.3.**Propuestas de estrategias**

Según los hallazgos identificados en el estado de avance de las acciones y la identificación social y ambiental del área de ejecución de las sentencias se propones las siguientes acciones para su cumplimiento

Tabla 3

Estrategias de las líneas de acción de la sentencia

N°	Línea estratégica	Porcentaje de avance (%)	Estrategias
1	Caracterización de las zonas de conservación y de aprovechamiento forestal	0	Actualizar la caracterización de las zonas de conservación y aprovechamiento forestal
2	Mesas de trabajo realizadas en los diferentes núcleos de asentamiento poblacional del municipio Valle del Guamuez.	0	Mesas de trabajo para el diagnóstico de la problemática ambiental, agropecuaria, minera, forestal en el Municipio Valle del Guamuez
4	Diagnostico territorial y priorización de zonas afectadas.	0	Actualizar los datos por medio de las fichas de caracterización de pequeños productores
6	Consolidación de una cultura ambiental comprometida	0	Implementación de Jornadas de Adecuación del Sendero Ecológico y Plantación de Árboles

7	Gestión de proyectos como alternativas para promoción de recursos naturales	8	Implementación de Huertas caseras, Mesas étnicas
8	Aprovechamiento sostenible de los recursos naturales y la biodiversidad.	22	Compra de predio de importancia ecológica
9	Gestión para el fortalecimiento en concienciación ambiental	23	Realizar Campañas y talleres en Instituciones sobre sensibilización ambiental
10	Estrategia para un desarrollo sostenible en el municipio Valle del Guamuez	17	Realizar inventario turístico del Valle del Guamuez
11	Recopilación de información mediante base de datos	0	Crear una Base de Datos con la Información Recopilada

Nota. Fuente: Autor

Las estrategias y acciones propuestas se organizan en torno a varios objetivos clave, todos orientados hacia el desarrollo sostenible y la protección ambiental en el municipio de Valle del Guamuez. A continuación, se analiza cada estrategia en relación con las acciones específicas planteadas:

Para la actividad 1 de Caracterización de las Zonas de Conservación y Aprovechamiento Forestal se propone Actualizar la caracterización de las zonas de conservación y aprovechamiento forestal.

Esta acción busca identificar y documentar las áreas clave para la conservación y el uso sostenible de los recursos forestales. La actualización de estas caracterizaciones es esencial para implementar estrategias de gestión adecuadas y garantizar la protección de estas zonas.

Para la actividad 2 Mesas de Trabajo en Núcleos de Asentamiento Poblacional se plantea mesas de trabajo realizadas en los diferentes núcleos de asentamiento poblacional del municipio Valle del Guamuez. Las mesas de trabajo en los núcleos de asentamiento poblacional son cruciales para involucrar a la comunidad en el proceso de diagnóstico y planificación. Estas sesiones facilitaran la identificación de problemas específicos y la generación de soluciones adaptadas a las necesidades locales, promoviendo una participación activa y colaborativa.

Para la acción 4 Diagnóstico Territorial y Priorización de Zonas Afectadas se presenta actualizar los datos por medio de las fichas de caracterización de pequeños productores. La actualización de las fichas de caracterización de pequeños productores es crucial para obtener datos precisos y actualizados sobre las condiciones socioeconómicas y ambientales del territorio. Este diagnóstico permitirá identificar y priorizar las zonas más afectadas, facilitando la formulación de estrategias de intervención específicas y eficaces.

Para la actividad 6 de Consolidación de una Cultura Ambiental Comprometida se plantío la implementación de jornadas de adecuación del sendero ecológico y plantación de árboles, y realización de campañas y talleres en instituciones sobre sensibilización ambiental. Estas acciones están orientadas a fomentar una cultura de respeto y cuidado del medio ambiente entre los habitantes del municipio. La participación activa en actividades de reforestación y educación ambiental contribuirá a consolidar una conciencia ambiental comprometida.

Para la actividad 7 de Gestión de Proyectos para la Promoción de Recursos Naturales se expresan labores de implementación de huertas caseras y mesas étnicas. La promoción de proyectos que incentiven el uso sostenible de los recursos naturales y la protección de áreas ecológicamente importantes ayudará a preservar la biodiversidad y a mejorar la calidad de vida de la comunidad.

Para la actividad 8 de aprovechamiento Sostenible de los Recursos Naturales y la Biodiversidad se expone la Compra de predio de importancia ecológica. La adquisición de terrenos con valor ecológico es una estrategia fundamental para asegurar la protección y el aprovechamiento sostenible de la biodiversidad. Esta acción no solo protege los ecosistemas existentes, sino que también puede servir como áreas de conservación y educación ambiental para la comunidad.

Para la actividad 10 de Estrategia para un Desarrollo Sostenible en el Municipio Valle del Guamuez se plantea realizar un inventario turístico del Valle del Guamuez. El inventario turístico servirá para identificar y promover los recursos turísticos del municipio, contribuyendo al desarrollo económico sostenible y a la conservación del patrimonio natural y cultural.

Para la actividad 11 de recopilación de Información Mediante Base de Datos se plantea Crear una base de datos con la información recopilada. La creación de una base de datos permitirá organizar y centralizar toda la información recolectada durante el proceso. Esto facilitará el acceso a datos cruciales para la toma de decisiones, el monitoreo de los avances y la identificación de áreas que requieran intervención adicional.

Estas estrategias y acciones están interrelacionadas y se complementan entre sí para lograr un desarrollo sostenible en el Valle del Guamuez. La actualización de datos y la implementación de actividades prácticas, como la reforestación y la creación de huertas caseras, son pasos cruciales

para alcanzar los objetivos planteados. La participación de la comunidad y la colaboración con diferentes instituciones serán esenciales para el éxito de estas iniciativas.

Para la acción 1, que es la caracterización de las zonas de conservación y de aprovechamiento forestal, se propuso actualizar la caracterización de dichas zonas. La profesional de la secretaría inició un conversatorio e identificación con Kristen Lion, representante de Guardianes del Bosque y organizadora de los 12 grupos ecológicos del municipio. Junto con ella, se organizó un conversatorio el 20 de julio para iniciar los recorridos y la respectiva verificación de la cuenca La Hormiga y los puntos de impacto ubicados en el casco urbano. En estas actividades se identificaron y actualizaron las zonas específicas de conservación y aprovechamiento forestal.

8.4. **Ejecución de actividades**

Según los hallazgos obtenidos en el estado de avance de las acciones y actividades previas, se desarrollaron las actividades y acciones de la sentencia en cumplimiento tanto de la pasantía como de las disposiciones judiciales. A continuación, se detallan los resultados obtenidos de estas acciones y actividades.

Tabla 4

Actividades desarrolladas con sus líneas estratégicas

N°	LÍNEA ESTRATEGICA	ESTRATEGIAS	ACTIVIDADES DESARROLLADAS	TIEMPO
2	Mesas de trabajo realizadas en los diferentes núcleos de asentamiento poblacional del municipio Valle del Guamuez.	Mesas de trabajo para el diagnóstico de la problemática ambiental, agropecuaria, minera, forestal en el Municipio Valle del Guamuez	Acompañamiento a las mesas técnicas del plan de desarrollo en las inspecciones (el placer y los loros)	un lapso de tres meses y 25 días durante la pasantía a realizar todas las actividades que se puedan lograr en este periodo
4	Diagnostico territorial y priorización de zonas afectadas.	Actualizar los datos por medio de las fichas de	Inscripción de fichas de caracterización de pequeños productores	

		caracterización de pequeños productores	
6	Consolidación de una cultura ambiental comprometida	Implementación de Jornadas de Adecuación del Sendero Ecológico y Plantación de Árboles	El día 29 de abril, Se realizó acompañamiento y apoyo institucional en la conmemoración del día mundial del árbol donde se sembró 400 plántulas de diferentes especies con el apoyo de CORPOAMAZONIA, el hospital sagrado corazón de Jesús y las instituciones educativas: santa rosa del Guamuez, la libertad y el Cairo dando a conocer la importancia del cuidado y la protección de los árboles en el entorno 2. se realizó una jornada de embellecimiento del sendero ecológico con el apoyo de las entidades, dependencias de la alcaldía ENSERPUVAG, comercio, gran tierra zenit, y asociaciones ambientales
7	Gestión de proyectos como alternativas para promoción de recursos naturales	Implementación de Huertas caseras, Mesas étnicas	huertas en tres instituciones educativas
8	Aprovechamiento sostenible de los recursos naturales y la biodiversidad.	Compra de predio de importancia ecológica	Consolidación de un predio en la vereda marabeles del municipio valle del Guamuez
9	Gestión para el fortalecimiento en concienciación ambiental	Realizar Campañas y talleres en Instituciones sobre sensibilización ambiental	Se realizó visitas y talleres de sensibilización ambiental en las instituciones educativas rurales del valle del Guamuez
10	Estrategia para un desarrollo sostenible en el municipio Valle del Guamuez	Realizar inventario turístico del Valle del Guamuez	Acompañamiento con la profesional de turismo en la asistencia técnica y visitas a recientes turísticos

11	Recopilación de información mediante base de datos	Crear una Base de Datos con la Información Recopilada	Matriz de ficha de caracterización de pequeños productores del valle del Guamuez, reporte FAIA

Nota. Fuente: Autor

En la Fase 3 de este estudio, se implementaron estrategias específicas para cumplir con los mandatos de la Sentencia 4360 del 2018 de la Corte Suprema de Justicia de Colombia. Primero, se realizaron visitas a diversas instituciones educativas en el Valle del Guamuez, donde se llevaron a cabo charlas educativas para sensibilizar sobre los objetivos ambientales y legales de la Sentencia. Paralelamente, se procedió al desarrollo de fichas detalladas de caracterización de pequeños productores agrícolas, las cuales se documentaron meticulosamente en formatos físicos y digitales para un análisis continuo. Además, se ejecutaron tres (3) actividades prácticas destinadas a la recuperación del sendero ecológico y espacios públicos, incluyendo labores de limpieza, restauración ambiental y mejoras en la accesibilidad. Estas acciones fueron monitoreadas de manera constante para evaluar su impacto y efectividad, permitiendo realizar ajustes estratégicos necesarios para garantizar el cumplimiento efectivo de las disposiciones legales y ambientales establecidas.

8.4.1. **Actividades desarrolladas**

- **Acompañamiento a las mesas técnicas del plan de desarrollo en las inspecciones (El Placer y Los Loros)**:

Durante estas mesas técnicas, se discutieron y conocieron de primera mano las necesidades de los sectores como salud, infraestructura, educación y agricultura. Se identificaron problemas significativos, como la infraestructura educativa en mal estado, con aulas deterioradas, y la salud, una de las principales problemáticas del área. Posteriormente, se propuso una ampliación del plan de desarrollo para abordar estas necesidades urgentes.

- Inscripción de fichas de caracterización de pequeños productores:

  El instrumento utilizado para el levantamiento de la información fue una ficha de caracterización de pequeños productores. La recopilación de información se efectuó desde el 11 de marzo hasta el 20 de junio, abarcando temas como información general, componente familiar, descripción de la vivienda, descripción del uso del suelo, sistemas de producción pecuaria, sistemas de producción agrícola, tipos de herramientas y equipos empleados en el proceso productivo, esquemas de comercialización, valor agregado en los procesos de producción, componente forestal, componente ambiental, estructura de costos, acceso a la información y uso de las TICS, y desarrollo de habilidades para la participación. Esta información se recolectó tanto en campo como en la oficina, y permitió determinar las condiciones y necesidades específicas de los pequeños productores.

Las fichas de caracterización sirvieron para evaluar el municipio en los aspectos ambiental, socioeconómico y político. Además, fueron de gran importancia para próximos proyectos en el sector agrícola, ya que la información detallada recopilada incluyó a 145 personas de diferentes núcleos del municipio Valle del Guamuez. Este esfuerzo permitió certificar a estos individuos como pequeños productores del municipio, proporcionando una base sólida para futuras iniciativas. se deja en la ficha de caracterización para su visualización en anexos del 3 al 9

- Implementación de Jornadas de Adecuación del Sendero Ecológico y Plantación de Árboles

  El día 29 de abril, se llevó a cabo un acompañamiento y apoyo institucional en la conmemoración del Día Mundial del Árbol, donde se sembraron 400 plántulas de diferentes especies con el apoyo de Corpoamazonia, Bioamazonia, el Hospital Sagrado Corazón de

Jesús, y las instituciones educativas Santa Rosa del Guamuez, La Libertad y El Cairo. Esta actividad tuvo como objetivo dar a conocer la importancia del cuidado y la protección de los árboles en el entorno. Como se ilustra a continuación en la ilustración 5

Ilustración 20

Registro fotográfico de la activad de restauración



Nota. *Fuente propia*. *Registro fotográfico de la activad realizada en la inspección la concordia en un área de restauración de CORPOAMAZONIA con instituciones y personal de la secretaria*

Además, se realizaron dos jornadas de embellecimiento del sendero ecológico con el apoyo de diversas entidades y dependencias de la alcaldía, como Emserpuvag, además de la colaboración de comerciantes, la empresa Gran Tierra Zenit, y varias asociaciones ambientales. Estas jornadas se llevaron a cabo el 25 de mayo y el 24 de abril del presente año, para recuperar áreas de espacio que estaban abandonadas, adecuándolas para su embellecimiento y cuidado. Estas acciones contribuyeron significativamente a la mejora y conservación del sendero ecológico, promoviendo así una mayor conciencia ambiental en la comunidad.

Ilustración 21

Registro fotográfico jornadas de embellecimiento del sendero ecológico



Nota. Fuente: Autor Se presenta registro fotográfico de las dos las dos jornadas de embellecimiento del sendero ecológico la Hormiga.

- Implementación de Huertas

Se realizaron tres actividad para la implementación de una huertas escolar en las instituciones educativa rurales y municipales como institución educativa agropecuaria ,santa rosa del Guamuez, el placer en el marco de los PRAE, donde se brinda conocimientos en la siembra de pepino, sandia, cebolla, tomate, frijol y otros productos de consumo que se dan en nuestro territorio, esto con el fin de incentivar a los niños y adolescentes a que tomen la iniciativa no solo en la institución si no también en sus hogares promoviendo la seguridad alimentaria esto en acompañamiento de la profesional agropecuaria de la secretaria.

Ilustración 22

Registro fotográfico de huertas en las Instituciones



Nota. Fuente: Autor

- Compra de predio de importancia ecológica

Apoyo y acompañamiento con el profesional Oscar Herminsul Chapuesgal Almeida

en la consolidación de la información para la compra de un predio para el municipio ubicado en la vereda los ángeles de la inspección del placer en el marco de la protección y conservación de las cuencas hídricas, artículo 111 de la ley 99 de 1993 modificado por el artículo 210 de la ley 1450 de 2011. Como se indica a continuación en la **ilustración 8**

Ilustración 23

Captura del documento de la adquisición del predio



MUNICIPIO VALLE DEL GUAMUEZ
NIT. 800102912-2

REPUBLICA DE COLOMBIA
DEPARTAMENTO DEL PUTUMAYO
MUNICIPIO VALLE DEL GUAMUEZ

Municipio Valle del Guamuez, 06 de mayo de 2024

Señor:
HELMES ORDOÑEZ
Presidente Concejo Municipal
Valle de Guamuez- Putumayo
E.S.D.

Ref.: Exposición de motivos. Proyecto de acuerdo N° de 010 de mayo de 2024 "POR MEDIO DEL CUAL SE CONCEDE UNA AUTORIZACIÓN AL ALCALDE MUNICIPAL VALLE DEL GUAMUEZ PARA LA ADQUISICIÓN DE UN (1) PREDIO, CON DESTINACION A LA CONSERVACIÓN Y PROTECCIÓN DEL RECURSO HÍDRICO, ENMARCADO EN EL ARTÍCULO 111 DE LA LEY 99 DE 1993 MODIFICADO POR EL ARTÍCULO 210 DE LA LEY 1450 DE 2011, EN EL MUNICIPIO VALLE DEL GUAMUEZ DEPARTAMENTO DEL PUTUMAYO".

Honorables Concejales,

Presento el presente proyecto de acuerdo a iniciativa como Alcalde, de conformidad con lo preceptuado en el artículo 71 de la Ley 136 de 1994 el cual dispone:

"ART. 71.- INICIATIVA. Los proyectos de acuerdo pueden ser presentados por los concejales, los alcaldes y en materias relacionadas con sus atribuciones por los personeros, los contralores y las juntas administradoras locales. También podrán ser de iniciativa popular de acuerdo con la ley estatutaria correspondiente.

Nota. Fuente: Tomado de los documentos de la oficina

- Se realizó visitas y talleres de sensibilización ambiental en las instituciones educativas rurales del valle del Guamuez

Se realizó talleres y capacitaciones de sensibilización ambiental en los siguientes temas: calentamiento global, efecto invernadero, manejo adecuado y disposición de residuos sólidos, protección y conservación de fuentes hídricas e implementación de huertas escolares en aras de crear cultura y conciencia a la comunidad estudiantil de las Instituciones Educativas: el Tigre, la Concordia y Miravalle del municipio valle del Guamuez

Se acompañamiento con el compañero encargado de los PRAES donde se realizó visitas a la institución educativa rural el rosal para verificación, planeación y ejecución de las actividades plasmadas en el PRAE y poder darle cumplimiento en conjunto con estudiantes y personal docente

Se realizó taller de sensibilización ambiental en la institución educativa rural el placer mediante una clase didáctica documental “Colombia magia salvaje” dando a conocer las riquezas naturales y amazónicas que tiene nuestro país y la importancia de cuidar nuestros recursos naturales.

Ilustración 24

Registro fotográfico de talleres de sensibilización en Instituciones



Nota. Fuente: Autor

- Realizar inventario turístico del valle del Guamuez

Se hacen visitas técnicas a las personas que se están formalizando y formalizadas en la parte turística con la profesional encargada de este sector en las fincas turísticas, también se crea el comité de turismo y comité de turismo de seguridad se incorpora listas de asistencias y fichas técnicas agropecuarias en **anexos 7 al 12** como soporte esto, en el lapso de la pasantía. A

continuación, se presenta registro fotográfico de re reunión para la creación de los comités de turismo.

Ilustración 25

Registro fotográfico de reunión y conformación del comité de turismo



Nota. Fuente: Autor

- **Base de Datos**

En el marco de las actividades desarrolladas para garantizar el cumplimiento de la Sentencia de la Corte Suprema de Justicia de Colombia (STC 4360-2018) en el Valle del Guamuez, se ha creado y entregado a la Secretaría de Desarrollo una base de datos de pequeños productores de la región. Esta base de datos contiene información detallada y confiable sobre los productores, que ha sido recopilada a través de diversas actividades de campo, incluyendo encuestas y fichas de caracterización.

Además de la base de datos, se ha entregado un reporte sobre el Fondo de Acceso a Insumos Agropecuarios (FAIA).

Toda esta información reposa en la secretaria de desarrollo agropecuario como base de datos.

9. **CONCLUCION**

La ejecución del trabajo de pasantía en la Secretaría de Desarrollo Agropecuario, adscrita a la Alcaldía Municipal del Valle del Guamuez, Putumayo, permitió abordar de manera efectiva el cumplimiento de la Sentencia de la Corte Suprema de Justicia de Colombia (STC 4360-2018). A través de una metodología estructurada en tres fases, se logró recopilar información relevante, evaluar el contexto socioeconómico, ambiental y político del Valle del Guamuez, y ejecutar acciones conforme a los parámetros de la sentencia y las estrategias propuestas.

Este proyecto no solo contribuyó a mejorar el bienestar y la calidad de los valleguamuenzes, sino que también fortaleció la conciencia ambiental comunitaria y el cumplimiento de los deberes constitucionales de protección ambiental. Entre los resultados más significativos, se destacaron la mayor eficacia en la gestión ambiental y comunitaria junto con el cumplimiento de algunas acciones de la sentencia.

Asimismo, se identificaron importantes oportunidades para empoderar a las mujeres y promover su liderazgo en la comunidad, reflejado en la significativa participación femenina entre los pequeños productores. Se resaltó la necesidad de programas educativos enfocados en la normatividad ambiental y en prácticas sostenibles de los pequeños productores del valle del Guamuez.

En el ámbito político, se detectó un conocimiento limitado de los mecanismos de participación ciudadana entre los productores, lo que sugirió una falta de empoderamiento político. Para abordar esta situación, se recomendó la implementación de programas de educación cívica y la creación de diversos espacios de participación y diálogo.

10. **BIBLIOGRAFÍA**

Abaitua, S. (2014). *Diccionario de Asilo*. Diccionario de Asilo: https://diccionario.cear-euskadi.org/

Anselmo, S. F. (2019). Fundamentos epistémicos de la investigación cualitativa y cuantitativa: Consensos y disensos. *Revista Digital de Investigación en Docencia Universitaria*. https://doi.org/ https://dx.doi.org/10.19083/ridu.2019.644

COLOMBIA, C. P. (s.f.). *JUSTICIA COLOMBIA*. https://www.mincit.gov.co/ministerio/normograma-sig/procesos-estrategicos/gestion-de-informacion-y-comunicacion/constitucion-politica/derechos/articulo-79.aspx#:~:text=Todas%20las%20personas%20tienen%20derecho,las%20decisiones%20que%20puedan%20afectarlo.

Colombia, C. S. (4 de MAYO de 2018). *Observatorio del Principio 10*. https://observatoriop10.cepal.org/es/jurisprudencia/sentencia-la-corte-suprema-justicia-colombia-stc-4360-2018

CONSTITUCIONAL, C. (17 de Junio de 1992). *CORTE CONSTITUCIONAL REPUBLICA DE COLOMBIA*. https://www.corteconstitucional.gov.co/relatoria/1992/T-411-92.htm

Consulting, C. (6 de JULIO de 2023). *Deforestación: definición, causas y consecuencias*. Climate Consulting: https://www.wwf.org.co/_donde_trabajamos_/amazonas/las_seis_grandes_amenazas_de_la_amazonia/?ads_cmpid=17331651301&ads_adid=143890419984&ads_matchtype=b&ads_network=g&ads_creative=600301379201&utm_term=deforestaci%C3%B3n%20en%20colombia&ads_targetid=kwd-6

ECUADOR, C. C. (22 de JULIO de 2019). *Portal de Servicios Constitucionales*. https://portal.corteconstitucional.gob.ec/FichaRelatoria.aspx?numdocumento=1149-19-JP/21#:~:text=Sostiene%20que%20los%20sistemas%20naturales,lo%20%C3%B3ptimo%20para%20ese%20sistema.

IDEAM. (s.f.). *CAMBIO CLIMÁTICO*. IDEAM: http://www.ideam.gov.co/web/atencion-y-participacion-ciudadana/cambio-climatico

Instituto Amazónico de Investigaciones Científicas SINCHI. (2022). *SIAT-AC*. https://siatac.co/la-amazonia-colombiana/#:~:text=La%20Amazonia%20Colombiana%20se%20concibe,como%20una%20unidad%20funcional%20ecosist%C3%A9mica.

NACION, P. G. (s.f.). *ANLA*. https://www.anla.gov.co/eureka/images/pdf/sentencias/21-07-2021_-_25307333170120100021701.pdf

Sánchez Flores, F. A. (2019). Fundamentos epistémicos de la investigación cualitativa y cuantitativa: consensos y disensos. *Revista Digital de Investigación en Docencia Universitaria, vol.13*(1), 2. https://doi.org/https://orcid.org/0000-0002-0144-9892

11. **ANEXOS**

Anexo 1

Base de datos de relación de actividades de la sentencia

RELACION DE ACTIVIDADES EJECUTADAS Y POR EJECUTAR

2019 - 2020		2021 - 2024		2025 -2029	

N°	LÍNEA ESTRATEGICA	ACCION	DESCRIPCIÓN DE LA ACCION	LOCALIZACIÓN GEOGRÁFICA [DEPARTAMENTO Y/O MUNICIPIOS DE INTERVENCIÓN]	INDICADOR	META	TIEMPO PROGRAMADO			RESPONSABLES Y/O COPERANTES	ARTICULACION ESTRATEGICA	POBLACION ATENDIDA				TIPO DE MEDIDA
							CORTO PLAZO (2019-2020)	MEDIANO PLAZO (2021-2024)	LARGO PLAZO (2025-2029)			INDIGENAS	CAMPESINA	AFRODESCENDIENTES	COLONAS	
1	Caracterización de las zonas de conservación y de aprovechamiento forestal	Planeación territorial	Conservación y aprovechamiento de los recursos naturales	Municipio valle del guamuez	No. de planes	Ordenamiento y planeación del territorio		x		Alcaldia Municipal	Corpoamazonia, Mesas de participacion comunitaria	x	x	x	x	PREVENTIVO
2	Mesas de trabajo realizadas en los diferentes nucleos de asentamiento poblacional del municipio Valle del Guamuez.	Mesas de participacion comunitaria	Mesas de trabajo realizadas en los diferentes nucleos de asentamiento poblacional para describir los poblemas identificados y priorizarlos en la dimension ambiental.	Municipio valle del guamuez	No. de mesas	Mesas de Trabajo implementadas	x			Alcaldia Municipal	Policia, Instituciones Educativas, Juntas de Accion Comunal ,Comunidad en general, Coorpoamazonia.	x	x	x	x	PEDAGOGICO
3	Ejecucion de Capacitaciones para la Prevencion y adaptacion al cambio climatico	Capacitaciones	Realizar capacitaciones de informacion relacionada con reforestacion y cambio climatico.	Municipio valle del guamuez	No.de capacitaciones	Personas Capacitadas en el temade reforestacion.	x			Alcaldia Municipal	CORPOAMAZONIA, Instituciones superiores, Instituciones Educativas, Gobierno Departamental , Gobierno Nacional entre otros.	x	x	x	x	PEDAGOGICO
4	Diagnostico territorial y priorizacion de zonas afectadas.	Caracterizacion zonas deforestadas	Realizar linea base sobre las zonas de mayor deforestacion	Municipio valle del guamuez	No.de Zonas Caracterizadas	Zonas de mayor incidencia de deforestacion.	x			Alcaldia Municipal	COORPOAMAZONIA, Fundaciones, ONG, J.A.C, Cuerpo bomberos voluntarios, defensa civil	x	x	x	x	PREVENTIVO
5	Conservacion de espacio publico		implementacion de zonas verdes en los nucleos del Municipio del Valle del Guamuez	Municipio valle del guamuez	No. de zonas verdes implementadas	zonas verdes implementadas en los nucleos del Municipio		x		Alcaldia Municipal	Corpomazonia, fundaciones, ONG, asociaciones	x	x	x	x	PEDAGOGICO
6	Consolidacion de una cultura ambiental comprometida	control ambiental	promover la ejecucion de actividades de control ambiental	Municipio valle del guamuez	No. de actividades apoyadas	Actividades ambientales ejecutadas		x		Alcaldia Municipal	Cospoamazonia, Policia Ambiental, ICA	x	x	x	x	PEDAGOGICO
7	Gestion de proyectos como alternativas para aprmocion de recursos naturales	Diseño e implementacion de proyectos	Diseño e implementacion de proyectos sostenibles mediante sistemas agroforestales y silvopastoriles ajustados a efectos de variabilidad climatica y alar econversion productiva PDM 2016 - 2019	Municipio valle del guamuez	No. de proyectos ejecutados	Proyectos sostenibles implementados	x	x	x	Alcaldia Municipal	Alianzas productivas, Gobernacionj, Ecopetrol,	x	x	x	x	CORRECTIVO
			Cofinanciacion y desarrollo de proyectos encaminados a la reforestacion y conservacion de recursos naturales PDM 2016-2019	Municipio valle del guamuez	No. de proyectos ejecutados	Proyectos sostenibles implementados		x		Alcaldia Municipal	ONG'S, Operadoras Petroleras, Gobernacion, Corpoamazonia	x	x	x	x	CORRECTIVO
			Actualizacion del Plan de Gestion Ambiental Municipal PDM 2016-2019	Municipio valle del guamuez	No. de actualizaciones	Plan de gestion actualizado		x		Alcaldia Municipal	EMSERPUVAG, Planeacion Municipal, JAC	x	x	x	x	CORRECTIVO
			Promover la aplicación de buenas practicas agricolas (BPA) PDM 2016-2019	Municipio valle del guamuez	Unidades productivas certificadas	Tres unidades productivas certificadas	x			Alcaldia Municipal	Soocodevil, ICA, UNODC	x	x	x	x	PREVENTIVO
			Restauracion y generacion de procesos de conectividad estructural y funcional de ecosistemas estrategicos que permitan la conservacion de los recursos naturales	Municipio valle del guamuez	No. de proyectos ejecutados	Proyectos sostenibles implementados		x		Alcaldia Municipal	Corpoamazonia, Gobernacion, Ecopetrol Gran Tierra	x	x	x	x	PREVENTIVO
			Implementacion de huertos leñeros y estufas ecologicas como alternativas para disminuir el uso de madera forestal.	Municipio valle del guamuez	No.Proyectos	Estufas-Huertos Leñeros Implementadas.	x			Alcaldia Municipal	COORPOAMAZONIA, Gobernacion, Ecopetrol, GranTierra	x	x	x	x	CORRECTIVO
8	Aprovechamiento sostenible de los recursos naturales y la biodiversidad.	Adquisicion	Adquisicion de predios para proteccion y conservacion de cuencas abastecedor as del recurso hidrico.	Municipio valle del guamuez	No.Hectareas	Predios adquiridos para procesos de conservación	x			Alcaldia Municipal	Gobernacion, CORPOAMAZONIA	x	x	x	x	CORRECTIVO
9	Gestion para el fortalecimiento en concienciación ambiental	Campañas	Participantes en campañas de reforestacion en areas priorizadas.	Municipio valle del guamuez	No. Hectareas	Hectareas reforestadas	x			Alcaldia Municipal	PNIS, CORPOAMAZONIA, Policia ambiental, Bomberos, Defensa civil, EMSERPUVAG, Hospital SCJ, CIDEA.	x		x	x	CORRECTIVO
		Educacion Ambiental	Fortalecimiento del comité tecnico interinstitucional de educacion ambiental CIDEA.	Municipio valle del guamuez	No. Talleres	Estudiantes capacitados	x			Alcaldia Municipal	CORPOAMAZONIA, Secretaria de educacion Municipal, CIDEA.	x		x		PREVENTIVO
		Educacion Ambiental	Actividades de fortalecimiento de los PRAE proyectos ambientales	Municipio valle del guamuez	No. Talleres	Personas capacitadas	x			Alcaldia Municipal	CORPOAMAZONIA, Secretaria de educacion Municipal, CIDEA.	x	x	x	x	PREVENTIVO
		Educacion Ambiental	Cofinanciacion de proyectos ciudadanos de educacion ambiental (PROCEDA) PDM 2016-2019	Municipio valle del guamuez	No. Talleres	Personas Capacitadas		x		Alcaldia Municipal	CORPOAMAZONIA, Secretaria de educacion Municipal, CIDEA.	x	x	x	x	PEDAGOGICO
		Jornadas	Jornadas de recoleccion de residuos solidos y limpieza de cuencas hidricas.	Municipio valle del guamuez	No. de jornadas de limpieza rios y zonas verdes	Jornada implementadas	x	x	x	Alcaldia Municipal	PNIS, Instituciones, EMSERPUVAG y CORPOAMAZONIA	x	x	x	x	PREVENTIVO
10	Estrategia para un desarrollo sostenible en el municipio Valle del Guamuez	Implementacion proyectos de ecoturismo bajo conservacion de recursos naturales	Fortalecimiento al desarrollo turistic, mediante sistemas sostenibles	Municipio valle del guamuez	No. De proyectos ecoturismo	Proyectos implementados	x			Alcaldia Municipal	Gobernacion, CORPOAMAZONIA, convenio binacional (Colombia y Ecuador)	x	x	x	x	CORRECTIVO
		Implementacion de viveros familiares	Implementar viveros forestales con plantas nativas para compensar el material forestal abquirido	Municipio valle del guamuez	No. Viveros	Viveros implementados	x			Alcaldia Municipal	Gobernacion, CORPOAMAZONIA, Gran Tierra, Ecopetrol, Instituciones	x	x	x	x	PEDAGOGICO
11	Copilacion de informacion mediante base de datos	Fortalecimiento en mecanismos de informacion Forestal.	Implementar un sistema de funcionamiento de informacion Forestal sobre procesos que ayuden a la reduccion y prevencion de actividades forestales llegales	Municipio valle del guamuez	No. Personas Capacitadas	Sistema de informacion implementado.		x		Secretaria Desarrollo Agropecuario y Secretaria de Planeacion Municipal.	J.A.C, Asociaciones, IES	x	x	x	x	CORRECTIVO

Anexo 2

Relación de actividades realizadas con contrato OPS

RELACION DE ACTIVIDADES EJECUTADAS
SENTENCIA 4360 DEL 2018

N°	LÍNEA ESTRATEGICA	DESCRIPCIÓN DE LA ACCIÓN	INDICADOR	CORTO		MEDIANO				TIEMPO PROGRAMADO		
				2019	2020	2021	2022	2023	2024	CORTO PLAZO (2019 - 2020)	MEDIANO PLAZO (2021 - 2024)	LARGO PLAZO (2025-2029)
1	Caracterización de las zonas de conservación y de aprovechamiento forestal	Conservación y aprovechamiento de los recursos naturales	No. de planes								x	
2	Mesas de trabajo realizadas en las diferentes mesas de asentamientos poblacionales del municipio Valle del Guamuez	Mesas de trabajo realizadas en las diferentes mesas de asentamientos poblacionales para discutir las políticas identificadas y priorizadas en la dimensión ambiental.	No. de mesas (2)						APOYO A LA ASAMBLEA TECNICAS DEL PLAN DE DESARROLLO EN LAS INSPECCIONES EL PLACER Y LOS LORITOS	x		
3	Ejecucion de Capacitaciones para la Prevencion y adaptacion al cambio climatico	Realizar capacitaciones de informacion ensensibilizacion reforestacion y cambio climatico	No. de capacitaciones		CONTRATO SDA- PSCMC-026-2020 DEL 7 DE DICIEMBRE DE 2020. OBJETO PILOTO DE RUTA DE RECOLECCIÓN SELECTIVA Y CAPACITACIÓN A LOS ACTORES PARA LA SEPARACIÓN Y MANEJO DE RESIDUOS SÓLIDOS, CON ACCIONES DE MITIGACIÓN DEL CAMBIO CLIMÁTICO EN EL MARCO DE LA LEY 1931 DE 2018 PARA EL MUNICIPIO DE VALLE DEL GUAMUEZ, DEPARTAMENTO DEL PUTUMAYO	ENTREGA DE MATERIAL VEGETAL PARA PREDIOS PROPIEDAD DE LA SEÑORA DORIS ADRIANA POSSO NARVAEZ- ubicación corel Desviada Fronteriza Fuente: 4.INFORME REFORESTACION	Tri actado de matar cal vegetal, over o cachinero, de over ede el mesde del municipio de nVega do, pel lewisanta e Nalur anasinas Fuente: 4.INFORME REFORESTACIÓN	JORNADA DE REFORESTACIÓN EN PREDIO DE CONSERVACIÓN DE LA FUENTE HÍDRICA, OBSERVADA LA HORMIGA DE LA VEREDA ALTO PALMERA			
						5.1.1 JORNADA DE REFORESTACIÓN Y CERCAMIENTO DEL CEMENTERIO MUNICIPAL CON UNIÓN BENDELA Fuente: 4.INFORME REFORESTACIÓN					
						PRESTACIÓN DE SERVICIOS Y SERVICIOLOGISTICOPARA EL DESARROLLODE UNA JORNADA DE REFORESTACIÓN DE AREAS ESTRATEGICAS DE ABASTECIMIENTO DE RECURSO HÍDRICOCOMO MEDIDA DE RESTAURACIÓN DE ECOSISTEMAS DEGRADADOS Y MITIGACIÓN DE PENDIENTES DE EROSIÓN EN EL MUNICIPIO DE VALLE DEL GUAMUEZ	JORNADA DE REFORESTACIÓN EN EL PREDIO DENOMINADO EL SECRETO DE PROPIEDAD DE LA ADMINISTRACIÓN MUNICIPAL, LOCALIZADO EN LA VEREDA LAS DELICIAS Fuente: 4.INFORME REFORESTACIÓN					
3							JORNADA DE REFORESTACIÓN EN LAS INSTALACIONES DEL BATALLÓN ENERGETICO VIAL NO. 9 BASE Y LOCALIZADO EN LA VEREDA			x		
4	Diagnosticar ricar cal y priorizacion de zonas al estudio	Realizar investigacion sobre las zonas de mayor deforestacion	No. de Zonas Declaradas							x		
5	Conservacion de espacio publico	Implementacion de zonas verdes en los nucleos del Municipio del Valle del Guamuez	No. de zonas verdes implementadas				SDA-PS-CMC-031-2022 PRESTACIÓN DE SERVICIOS PARA LLEVAR A CABO CAMPAÑASDE EDUCACIÓN AMBIENTAL EN EL MARCO DEL PROYECTO " DESARROLLO DE ACCIONES DE EDUCACIÓNAMBIENTAL A TRAVESDE LA DIVULGACIÓN DE LA INFORMACIÓN EN GESTIÓN DEL CAMBIO CLIMATICO				x	
6	Consolidacion de una cultura ambiental comprometida	promover la ejecucion de actividades de custo ut ambiental	No. de actividades apoyadas								x	
7	Gestion de proyectos costo efectivos para aprovechar de manera sostenible los recursos naturales	Diseño e implementacion de proyectos economicos mediante acciones agrof or estales y silvopastor iles ajustados a el estudio de vulnerabilidad climatica y a la Nuevo uso propuesto en POM 2016-2019	No. de proyectos ejecutados							x	x	x
		Conf irmacion y desar rollo de proyectos encaminados a la ref or estacion y conservacion de recursos natur ales POM 2016-2019	No. de proyectos ejecutados		SDA-CO-SA-SIC-402-2020 DEL 30 DE NOVIEMBRE DE 2020. REPORESTACIÓN A TODO COSTO DE 10 HECTAREAS COMO UNA ESTRATEGIA DE PARA LA PROTECCIÓN DE LA MICROCUENCA DE LA QUEBRADA LA HORMIGA DEPARTAMENTO DEL PUTUMAYO, MUNICIPIO VALLE DEL GUAMUEZ.	SDA-PS-CMC-030-2021 DEL 7 DE OCTUBRE DE 2021. PRESTACIÓN DE BIENES Y SERVICIOLOGISTICOS PARA EL DESARROLLO DE UNA JORNADA DE REFORESTACIÓN DE AREAS ESTRATEGICAS DE ABASTECIMIENTO DE RECURSO HÍDRICOCOMO MEDIDA DE RESTAURACIÓN DE ECOSISTEMAS DEGRADADOS Y MITIGACIÓN DE PENDIENTES DE EROSIÓN EN EL MUNICIPIO DE VALLE DEL GUAMUEZ				x	
						SDA-PS-CMC-029-2021 DEL 7 DE JULIO DE 2021. PRESTACIÓN DE BIENES Y SERVICIOS PARA REALIZAR ACTIVIDADES DE LIMPIEZA Y REPORESTACIÓN DE UN TRAMO DEL BALÓN MUNDIAL DEL BARRIO CENTRO DE LA INSPECCIÓN EL PLACER COMO ACCIÓN PARA LA PROTECCIÓN DE MICROCUENCAS EN EL MUNICIPIO DE VALLE DEL GUAMUEZ, DEPARTAMENTO DEL					
		Actualizacion del Plan de Gestion Ambiental Municipal POM 2020-2024	No. de actualizaciones									
		Pr omover la aplicación de buenas pr acticas agr ícolas (BPA) POM 2016-2019	Unidades pr oductivas ver tf icadas							x		
		Realizar acciones generadoras de procesos de conectividad ecológica y f uncional de ecosistemas est ratégicos que per mitan la conservacion de los recursos naturales	No. de proyectos ejecutados									
		Implementacion de buenas las tecnologías y enf oq es ecológicas como alternativas para el disminuir el uso de agroquímicos en el sector	No. Pr oyectos							x		
8	Aprovechamiento sostenible de los recursos naturales y la biodiversidad.	Adquisicion de predios para la protección y conservación de cuencas abastecedoras de los recursos hídricos	No. Hectareas		Predio de 17 ha ubicado en la vereda Mundial, del Municipio Valle del Guamuez					x		
9	Gestion para el fortalecimiento en conservación ambiental	Por incr ementar en campañas de ref or estación en la cuenca hídr ica.	No. Hectareas							x		
		Por lanzamiento del comité tecnico interinstitucional de educacion ambiental CIDEA.	No. Talleres			SDA-PS-038-2021 DEL 6 DE AGOSTO DE 2021. PRESTACIÓN DE SERVICIOS DE APOYO A LA GESTIÓN DE LA SECRETARIA DE DESARROLLO AGROPECUARIOS NEGOCIACIÓN AMBIENTAL PARA EL FORTALECIMIENTO Y ACOMPAÑAMIENTO AL CIDEA Y A LOSPROYECTOSAMBIENTALES PAISEY PROCEDAS DESARROLLADOS EN EL NUCLEO DE HORMIGA DEL MUNICIPIO DE VALLE DEL GUAMUEZ	SDA-PS-039-2022 DEL 05 DE JULIO DE 2022. PRESTACIÓN DE SERVICIOS DE APOYO A LA GESTIÓN DE LA SECRETARIA DE DESARROLLO AGROPECUARIOS EN EDUCACIÓN AMBIENTAL PARA EL FORTALECIMIENTO Y ACOMPAÑAMIENTO AL CIDEA Y A LOSPROYECTOS AMBIENTALES PAISEY PROCEDAS DESARROLLADOS EN EL MUNICIPIO DE VALLE DEL GUAMUEZ		SDA-PS-155 PRESTACIÓN DE SERVICIOSDE APOYO A LA GESTIÓN PARA REALIZAR ACOMPAÑAMIENTO Y ASISTENCIA TECNICA AL CIDEA, Y A LOSPROYECTOSAMBIENTALES PAISEY PROCEDAS DESARROLLADOSEN AREAS RURALES Y URBANAS DEL MUNICIPIO DE VALLE DEL GUAMUEZ	x		
		Actividades del f or talecimiento de los PRAE proyectos ambientales	No. Talleres				SDA-PS-CMC-048-2022 DEL 10 DE JUNIO DE 2022. COMPRAVENTA DE INSUMOS Y HERRAMIENTA MENOR PARA LA IMPLEMENTACIÓN DE HUERTAS EN INSTITUCIONES EDUCATIVAS COMO ESTRATEGIA DE SENSIBILIZACIÓN Y DEMARCACIÓN DE		REANUDACION DE ACTIVIDADES DE LOSPROCEDAS EN INSTITUCIONES	x		
		Conf irmacion de proyectos ciudadanos de educacion ambiental (PROCEDA) POM 2016-2019	No. Talleres			SDA-PS-039-2021 DEL 6 DE AGOSTO DE 2021. PRESTACIÓN DE SERVICIOS DE APOYO A LA GESTIÓN DE LA SECRETARIA DE DESARROLLO AGROPECUARIOS NEGOCIACIÓN AMBIENTAL PARA EL FORTALECIMIENTO Y ACOMPAÑAMIENTO AL CIDEA Y A LOSPROYECTOSAMBIENTALES PAISEY PROCEDAS DESARROLLADOS EN AREAS RURALES DEL MUNICIPIO DE VALLE DEL GUAMUEZ	SDA-PS-139-2022 DEL 26 DE ENERO DE 2022. PRESTACIÓN DE SERVICIOS DE APOYO A LA GESTIÓN DE LA SECRETARIA DE DESARROLLO AGROPECUARIOS NEGOCIACIÓN AMBIENTAL PARA EL FORTALECIMIENTO Y ACOMPAÑAMIENTO AL CIDEA Y A LOSPROYECTOS AMBIENTALES PAISEY PROCEDAS DESARROLLADOS EN EL MUNICIPIO DE VALLE DEL GUAMUEZ	REANUDACION DE ACTIVIDADES DE LOSPROCEDA EN LAS COMUNIDAD		x	
		Jor nadas de r econocimiento de r ecolecta sólidos y limpieza de cuencas hídr icas.	No. de jor nadas de limpieza r ios y zonas ver des		CONTRATO SDA-PSCMC-021-2020 - DE LA 03 DE DICIEMBRE DEL 2020. PRESTACIÓN DE BIENES Y SERVICIOSPARA EL DESARROLLO DE UNA CAMPAÑA DE EDUCACIÓN AMBIENTAL CONCIENCIACIÓN DE PREVENCIÓN Y MITIGACIÓN DE CAMBIO CLIMATICO EN EL MUNICIPIO DE VALLE DEL GUAMUEZ DEPARTAMENTO DEL PUTUMAYO.	SDA-PS-CMC-048-2021 DEL 10 DE AGOSTO DE 2021. PRESTACIÓN DE BIENES Y SERVICIOSPARA DE IMPLEMENTAR UNA CAMPAÑA DE RECOLLAS DE PLÁSTICOSDE UN SOLO USO, COMO ACCIÓN DE MITIGACIÓN DEL CAMBIO CLIMATICO, EN EL MUNICIPIO DE VALLE DEL GUAMUEZ DEPARTAMENTO DEL PUTUMAYO.			x	x	x
10	Dar alegria para un buen vivir y sostenible en el municipio Valle del Guamuez	Por falta de sistema al desar r ollo tur ístico, medi ante sistemas sostenibles	No. De jor nadas ecoturísticas							x		
		Implementar viveros f or estales con plantas nativas par a compensar el material f or estal alquer ido	No. Viveros			SDA-CV-CMC-072-2021 DEL 18 DE NOVIEMBRE DE 2021. COMPRAVENTA DE MATERIALES DE FERRETERIA E INSUMOS AGROPECUARIOS PARA LA ADECUACIÓN DEL VIVERO DE LA INSTITUCIÓN EDUCATIVA JOSE ASUNCIÓN SILVA, DE LA INSPECCIÓN EL PLACER COMO ESTRATEGIA DE GESTIÓN DEL CONOCIMIENTO PARA UN DESARROLLO BAJO EN CARBONO Y RESILIENTE AL CLIMA EN EL VALLE DEL GUAMUEZ			x		
11	Cr eacion de inf or macion ambiental base de datos	Implementar un sistema de f uncionamiento de inf or mación f or estal sobr e pr oductos que ayuden a la educación y pr evención de actividades ilícitas en bosques	No. Per sonas Capacitadas								x	

Anexo 3

Ficha de caracterización de pequeños productores página 1

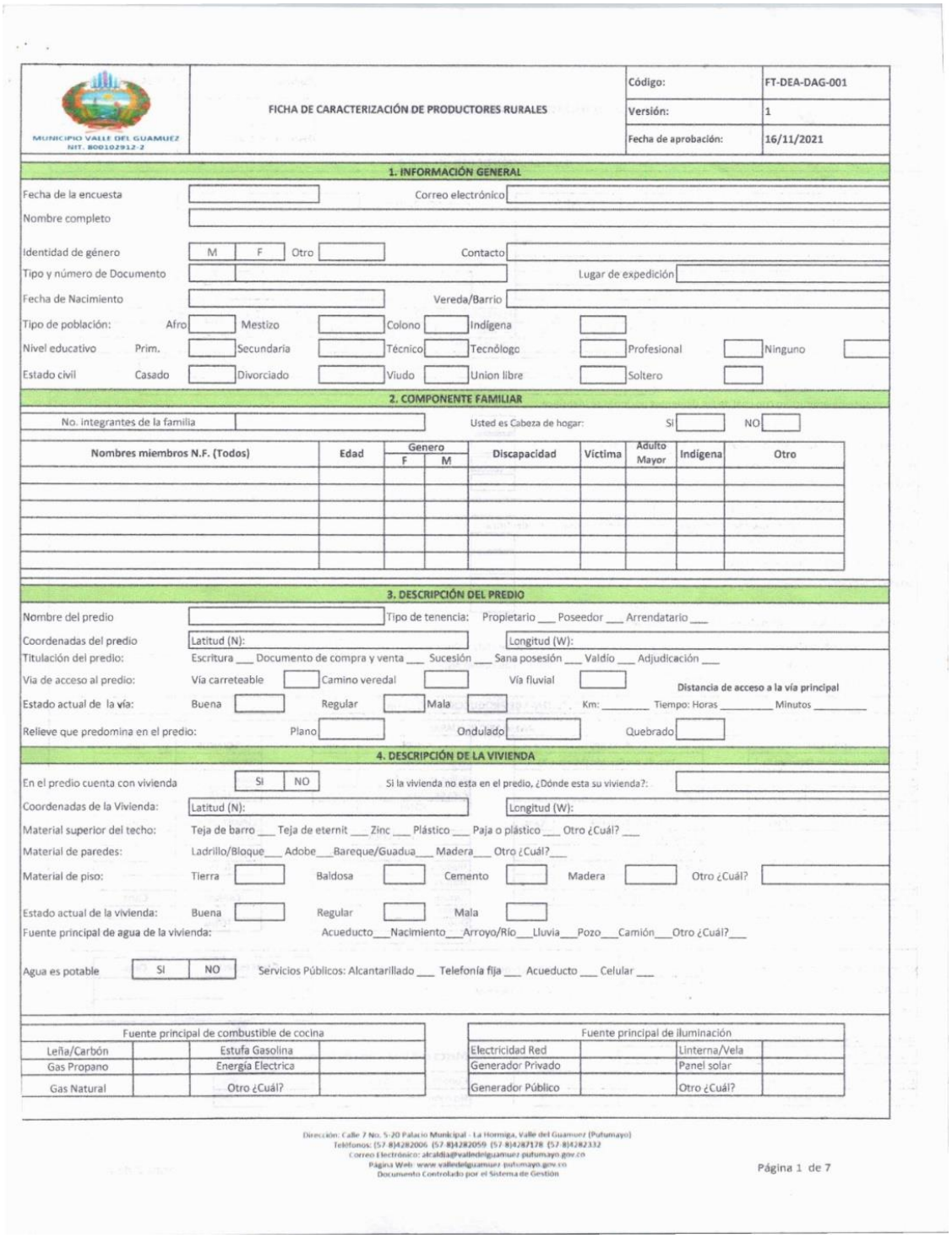

MUNICIPIO VALLE DEL GUAMUEZ NIT. 800102912-2	FICHA DE CARACTERIZACIÓN DE PRODUCTORES RURALES	Código:	FT-DEA-DAG-001
		Versión:	1
		Fecha de aprobación:	16/11/2021

1. INFORMACIÓN GENERAL

Fecha de la encuesta | Correo electrónico

Nombre completo

Identidad de género: M | F | Otro | Contacto

Tipo y número de Documento | Lugar de expedición

Fecha de Nacimiento | Vereda/Barrio

Tipo de población: Afro | Mestizo | Colono | Indígena

Nivel educativo: Prim. | Secundaria | Técnico | Tecnólogo | Profesional | Ninguno

Estado civil: Casado | Divorciado | Viudo | Union libre | Soltero

2. COMPONENTE FAMILIAR

No. integrantes de la familia | Usted es Cabeza de hogar: SI | NO

Nombres miembros N.F. (Todos)	Edad	Genero F	Genero M	Discapacidad	Victima	Adulto Mayor	Indigena	Otro

3. DESCRIPCIÓN DEL PREDIO

Nombre del predio | Tipo de tenencia: Propietario ___ Poseedor ___ Arrendatario ___

Coordenadas del predio: Latitud (N): | Longitud (W):

Titulación del predio: Escritura ___ Documento de compra y venta ___ Sucesión ___ Sana posesión ___ Valdío ___ Adjudicación ___

Via de acceso al predio: Vía carreteable | Camino veredal | Vía fluvial

Estado actual de la vía: Buena | Regular | Mala — Distancia de acceso a la vía principal: Km: _____ Tiempo: Horas _____ Minutos _____

Relieve que predomina en el predio: Plano | Ondulado | Quebrado

4. DESCRIPCIÓN DE LA VIVIENDA

En el predio cuenta con vivienda: SI | NO — Si la vivienda no esta en el predio, ¿Dónde esta su vivienda?:

Coordenadas de la Vivienda: Latitud (N): | Longitud (W):

Material superior del techo: Teja de barro ___ Teja de eternit ___ Zinc ___ Plástico ___ Paja o plástico ___ Otro ¿Cuál? ___

Material de paredes: Ladrillo/Bloque___ Adobe___Bareque/Guadua___ Madera___ Otro ¿Cuál?___

Material de piso: Tierra | Baldosa | Cemento | Madera | Otro ¿Cuál?

Estado actual de la vivienda: Buena | Regular | Mala

Fuente principal de agua de la vivienda: Acueducto___Nacimiento___Arroyo/Rio___Lluvia___Pozo___Camión___Otro ¿Cuál?___

Agua es potable: SI | NO — Servicios Públicos: Alcantarillado ___ Telefonía fija ___ Acueducto ___ Celular ___

Fuente principal de combustible de cocina			
Leña/Carbón		Estufa Gasolina	
Gas Propano		Energía Electrica	
Gas Natural		Otro ¿Cuál?	

Fuente principal de iluminación			
Electricidad Red		Linterna/Vela	
Generador Privado		Panel solar	
Generador Público		Otro ¿Cuál?	

Anexo 4

Ficha de caracterización de pequeños productores página 2

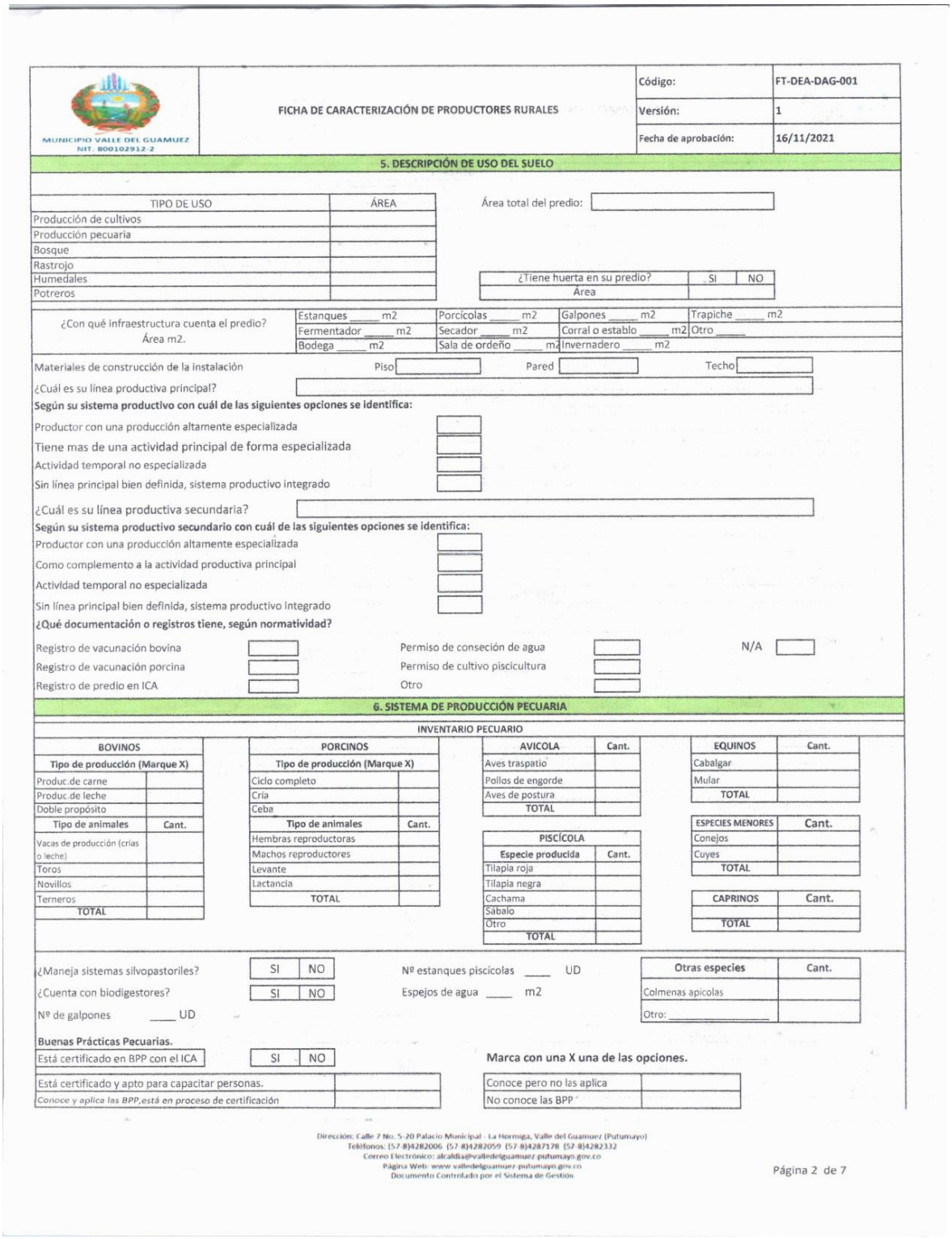

MUNICIPIO VALLE DEL GUAMUEZ NIT. 800102912-2	FICHA DE CARACTERIZACIÓN DE PRODUCTORES RURALES	Código:	FT-DEA-DAG-001
		Versión:	1
		Fecha de aprobación:	16/11/2021

5. DESCRIPCIÓN DE USO DEL SUELO

TIPO DE USO	ÁREA
Producción de cultivos	
Producción pecuaria	
Bosque	
Rastrojo	
Humedales	
Potreros	

Área total del predio:

¿Tiene huerta en su predio?	SI	NO
Área		

¿Con qué infraestructura cuenta el predio? Área m2.				
	Estanques ____ m2	Porcícolas ____ m2	Galpones ____ m2	Trapiche ____ m2
	Fermentador ____ m2	Secador ____ m2	Corral o establo ____ m2	Otro ____
	Bodega ____ m2	Sala de ordeño ____ m2	Invernadero ____ m2	

Materiales de construcción de la instalación — Piso | Pared | Techo

¿Cuál es su línea productiva principal?

Según su sistema productivo con cuál de las siguientes opciones se identifica:

- Productor con una producción altamente especializada
- Tiene mas de una actividad principal de forma especializada
- Actividad temporal no especializada
- Sin línea principal bien definida, sistema productivo integrado

¿Cuál es su línea productiva secundaria?

Según su sistema productivo secundario con cuál de las siguientes opciones se identifica:

- Productor con una producción altamente especializada
- Como complemento a la actividad productiva principal
- Actividad temporal no especializada
- Sin línea principal bien definida, sistema productivo integrado

¿Qué documentación o registros tiene, según normatividad?

- Registro de vacunación bovina
- Registro de vacunación porcina
- Registro de predio en ICA
- Permiso de conseción de agua
- Permiso de cultivo piscicultura
- Otro
- N/A

6. SISTEMA DE PRODUCCIÓN PECUARIA

INVENTARIO PECUARIO

BOVINOS	
Tipo de producción (Marque X)	
Produc.de carne	
Produc.de leche	
Doble propósito	
Tipo de animales	**Cant.**
Vacas de producción (crias o leche)	
Toros	
Novillos	
Terneros	
TOTAL	

PORCINOS	
Tipo de producción (Marque X)	
Ciclo completo	
Cría	
Ceba	
Tipo de animales	**Cant.**
Hembras reproductoras	
Machos reproductores	
Levante	
Lactancia	
TOTAL	

AVICOLA	Cant.
Aves traspatio	
Pollos de engorde	
Aves de postura	
TOTAL	

PISCÍCOLA	
Especie producida	**Cant.**
Tilapia roja	
Tilapia negra	
Cachama	
Sábalo	
Otro	
TOTAL	

EQUINOS	Cant.
Cabalgar	
Mular	
TOTAL	

ESPECIES MENORES	Cant.
Conejos	
Cuyes	
TOTAL	

CAPRINOS	Cant.
TOTAL	

Otras especies	Cant.
Colmenas apicolas	
Otro: _____	

¿Maneja sistemas silvopastoriles? SI NO

¿Cuenta con biodigestores? SI NO

Nº de galpones ____ UD

Nº estanques piscícolas ____ UD

Espejos de agua ____ m2

Buenas Prácticas Pecuarias.

Está certificado en BPP con el ICA SI NO

Marca con una X una de las opciones.

Está certificado y apto para capacitar personas.	
Conoce y aplica las BPP,está en proceso de certificación	
Conoce pero no las aplica	
No conoce las BPP	

Anexo 5

Ficha de caracterización de pequeños productores página 3

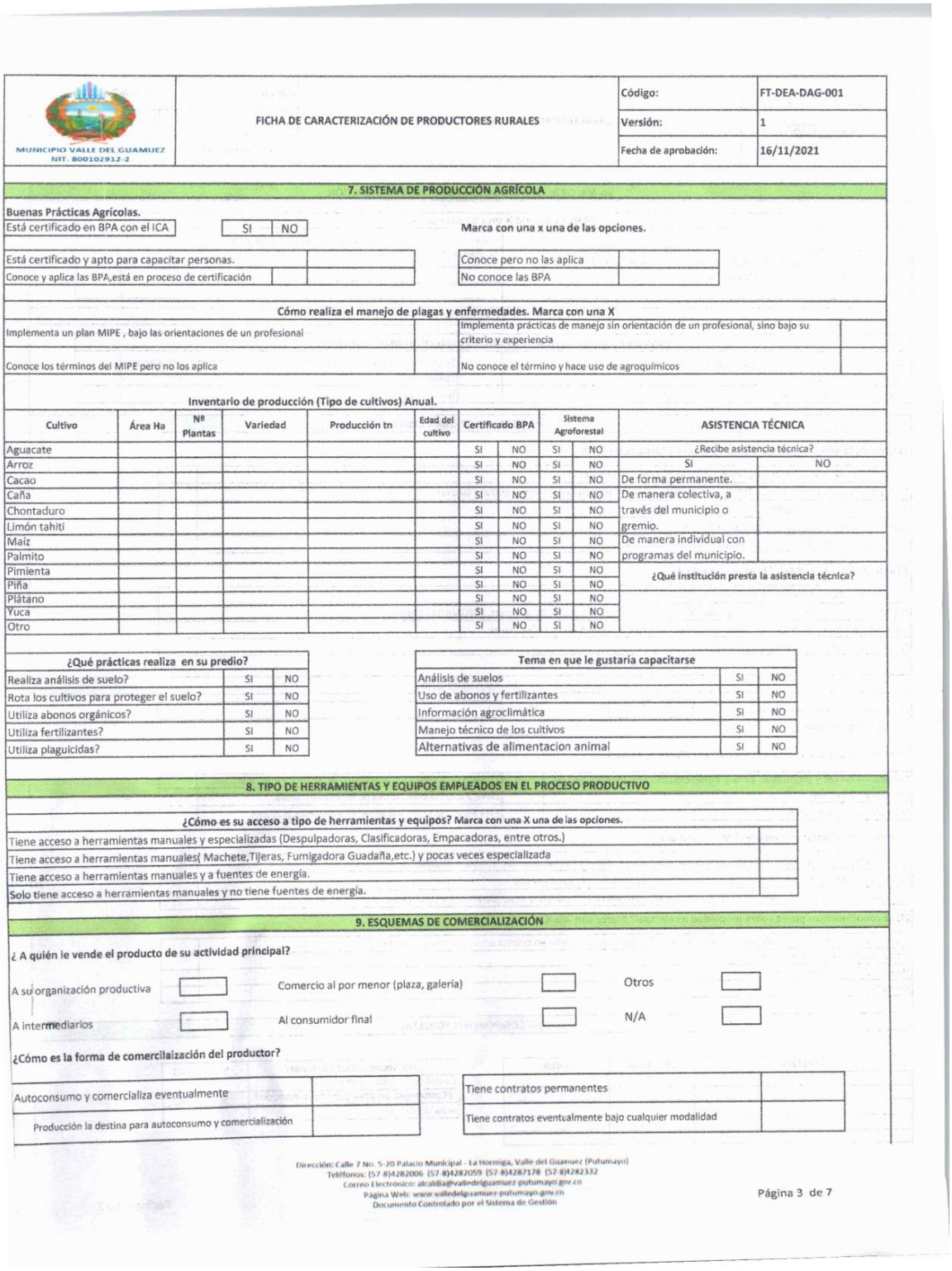

MUNICIPIO VALLE DEL GUAMUEZ NIT. 800102912-2	FICHA DE CARACTERIZACIÓN DE PRODUCTORES RURALES	Código:	FT-DEA-DAG-001
		Versión:	1
		Fecha de aprobación:	16/11/2021

7. SISTEMA DE PRODUCCIÓN AGRÍCOLA

Buenas Prácticas Agrícolas.

Está certificado en BPA con el ICA	SI	NO

Marca con una x una de las opciones.

Está certificado y apto para capacitar personas.		Conoce pero no las aplica	
Conoce y aplica las BPA,está en proceso de certificación		No conoce las BPA	

Cómo realiza el manejo de plagas y enfermedades. Marca con una X

Implementa un plan MIPE , bajo las orientaciones de un profesional		Implementa prácticas de manejo sin orientación de un profesional, sino bajo su criterio y experiencia	
Conoce los términos del MIPE pero no los aplica		No conoce el término y hace uso de agroquímicos	

Inventario de producción (Tipo de cultivos) Anual.

Cultivo	Área Ha	Nº Plantas	Variedad	Producción tn	Edad del cultivo	Certificado BPA		Sistema Agroforestal		ASISTENCIA TÉCNICA	
Aguacate						SI	NO	SI	NO	¿Recibe asistencia técnica?	
Arroz						SI	NO	SI	NO	SI	NO
Cacao						SI	NO	SI	NO	De forma permanente.	
Caña						SI	NO	SI	NO	De manera colectiva, a través del municipio o gremio.	
Chontaduro						SI	NO	SI	NO		
Limón tahiti						SI	NO	SI	NO		
Maíz						SI	NO	SI	NO	De manera individual con programas del municipio.	
Palmito						SI	NO	SI	NO		
Pimienta						SI	NO	SI	NO	¿Qué institución presta la asistencia técnica?	
Piña						SI	NO	SI	NO		
Plátano						SI	NO	SI	NO		
Yuca						SI	NO	SI	NO		
Otro						SI	NO	SI	NO		

¿Qué prácticas realiza en su predio?		
Realiza análisis de suelo?	SI	NO
Rota los cultivos para proteger el suelo?	SI	NO
Utiliza abonos orgánicos?	SI	NO
Utiliza fertilizantes?	SI	NO
Utiliza plaguicidas?	SI	NO

Tema en que le gustaría capacitarse		
Análisis de suelos	SI	NO
Uso de abonos y fertilizantes	SI	NO
Información agroclimática	SI	NO
Manejo técnico de los cultivos	SI	NO
Alternativas de alimentacion animal	SI	NO

8. TIPO DE HERRAMIENTAS Y EQUIPOS EMPLEADOS EN EL PROCESO PRODUCTIVO

¿Cómo es su acceso a tipo de herramientas y equipos? Marca con una X una de las opciones.	
Tiene acceso a herramientas manuales y especializadas (Despulpadoras, Clasificadoras, Empacadoras, entre otros.)	
Tiene acceso a herramientas manuales(Machete,Tijeras, Fumigadora Guadaña,etc.) y pocas veces especializada	
Tiene acceso a herramientas manuales y a fuentes de energía.	
Solo tiene acceso a herramientas manuales y no tiene fuentes de energía.	

9. ESQUEMAS DE COMERCIALIZACIÓN

¿ A quién le vende el producto de su actividad principal?

A su organización productiva		Comercio al por menor (plaza, galería)		Otros	
A intermediarios		Al consumidor final		N/A	

¿Cómo es la forma de comercilaización del productor?

Autoconsumo y comercializa eventualmente		Tiene contratos permanentes	
Producción la destina para autoconsumo y comercialización		Tiene contratos eventualmente bajo cualquier modalidad	

Anexo 6

Ficha de caracterización de pequeños productores página 4

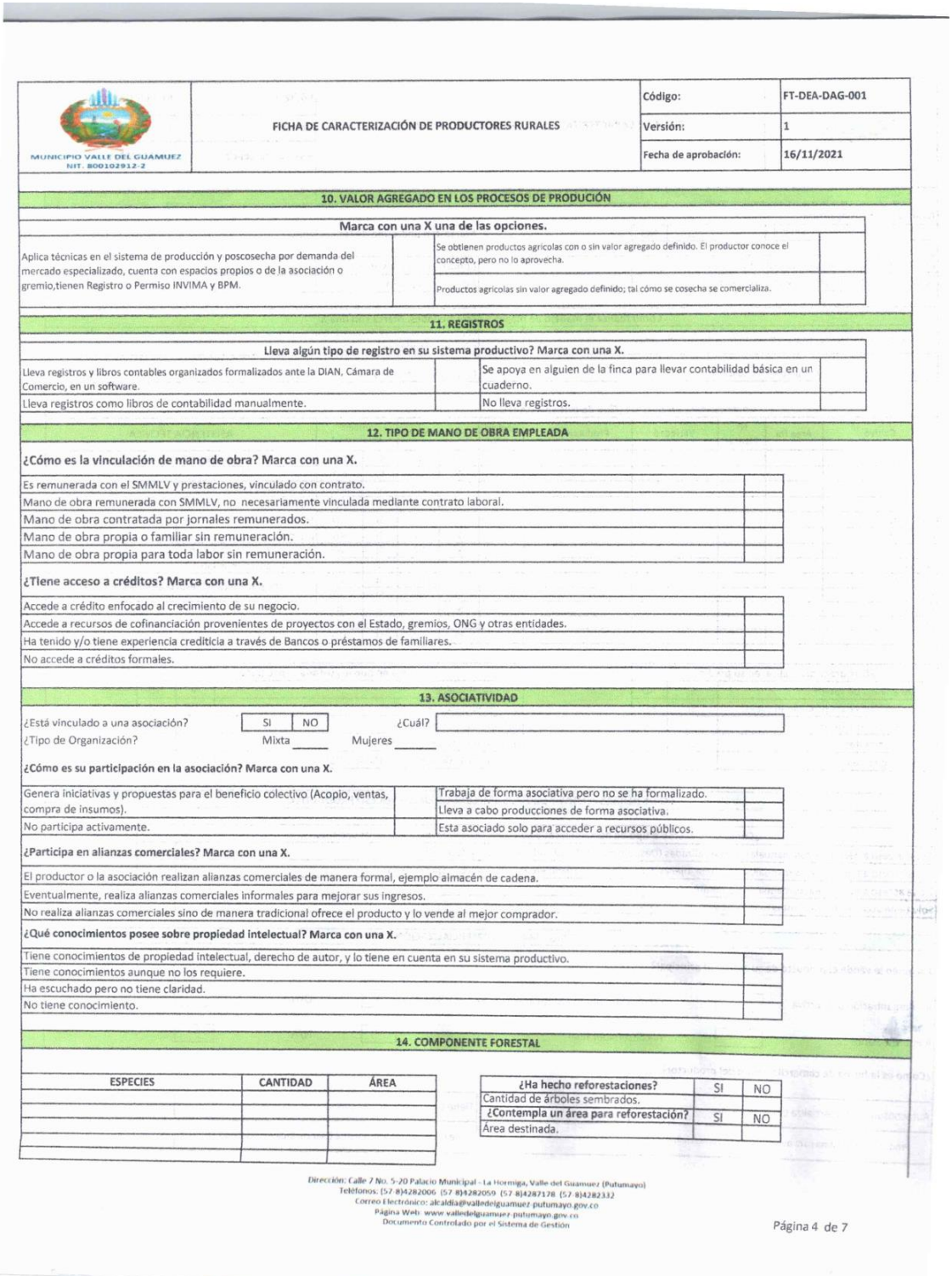

MUNICIPIO VALLE DEL GUAMUEZ NIT. 800102912-2	FICHA DE CARACTERIZACIÓN DE PRODUCTORES RURALES	Código:	FT-DEA-DAG-001
		Versión:	1
		Fecha de aprobación:	16/11/2021

10. VALOR AGREGADO EN LOS PROCESOS DE PRODUCIÓN

Marca con una X una de las opciones.			
Aplica técnicas en el sistema de producción y poscosecha por demanda del mercado especializado, cuenta con espacios propios o de la asociación o gremio,tienen Registro o Permiso INVIMA y BPM.		Se obtienen productos agrícolas con o sin valor agregado definido. El productor conoce el concepto, pero no lo aprovecha.	
		Productos agrícolas sin valor agregado definido; tal cómo se cosecha se comercializa.	

11. REGISTROS

Lleva algún tipo de registro en su sistema productivo? Marca con una X.			
Lleva registros y libros contables organizados formalizados ante la DIAN, Cámara de Comercio, en un software.		Se apoya en alguien de la finca para llevar contabilidad básica en un cuaderno.	
Lleva registros como libros de contabilidad manualmente.		No lleva registros.	

12. TIPO DE MANO DE OBRA EMPLEADA

¿Cómo es la vinculación de mano de obra? Marca con una X.

Es remunerada con el SMMLV y prestaciones, vinculado con contrato.	
Mano de obra remunerada con SMMLV, no necesariamente vinculada mediante contrato laboral.	
Mano de obra contratada por jornales remunerados.	
Mano de obra propia o familiar sin remuneración.	
Mano de obra propia para toda labor sin remuneración.	

¿Tiene acceso a créditos? Marca con una X.

Accede a crédito enfocado al crecimiento de su negocio.	
Accede a recursos de cofinanciación provenientes de proyectos con el Estado, gremios, ONG y otras entidades.	
Ha tenido y/o tiene experiencia crediticia a través de Bancos o préstamos de familiares.	
No accede a créditos formales.	

13. ASOCIATIVIDAD

¿Está vinculado a una asociación? SI | NO ¿Cuál?

¿Tipo de Organización? Mixta ____ Mujeres ____

¿Cómo es su participación en la asociación? Marca con una X.

Genera iniciativas y propuestas para el beneficio colectivo (Acopio, ventas, compra de insumos).		Trabaja de forma asociativa pero no se ha formalizado.	
		Lleva a cabo producciones de forma asociativa.	
No participa activamente.		Esta asociado solo para acceder a recursos públicos.	

¿Participa en alianzas comerciales? Marca con una X.

El productor o la asociación realizan alianzas comerciales de manera formal, ejemplo almacén de cadena.	
Eventualmente, realiza alianzas comerciales informales para mejorar sus ingresos.	
No realiza alianzas comerciales sino de manera tradicional ofrece el producto y lo vende al mejor comprador.	

¿Qué conocimientos posee sobre propiedad intelectual? Marca con una X.

Tiene conocimientos de propiedad intelectual, derecho de autor, y lo tiene en cuenta en su sistema productivo.	
Tiene conocimientos aunque no los requiere.	
Ha escuchado pero no tiene claridad.	
No tiene conocimiento.	

14. COMPONENTE FORESTAL

ESPECIES	CANTIDAD	ÁREA

¿Ha hecho reforestaciones?	SI	NO
Cantidad de árboles sembrados.		
¿Contempla un área para reforestación?	SI	NO
Área destinada.		

Anexo 7

Ficha de caracterización de pequeños productores página 5

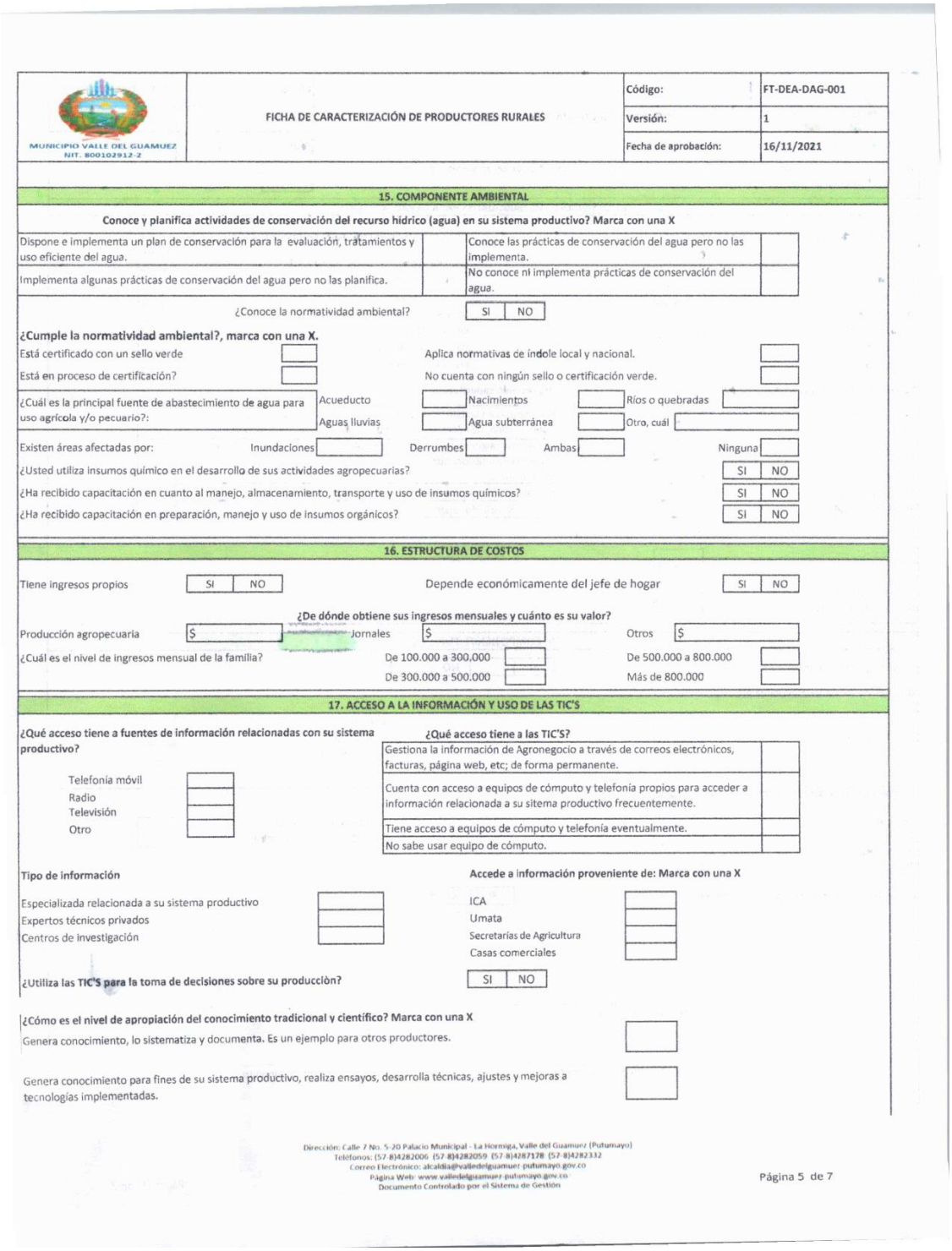

MUNICIPIO VALLE DEL GUAMUEZ NIT. 800102912-2	FICHA DE CARACTERIZACIÓN DE PRODUCTORES RURALES	Código:	FT-DEA-DAG-001
		Versión:	1
		Fecha de aprobación:	16/11/2021

15. COMPONENTE AMBIENTAL

Conoce y planifica actividades de conservación del recurso hídrico (agua) en su sistema productivo? Marca con una X

Dispone e implementa un plan de conservación para la evaluación, tratamientos y uso eficiente del agua.		Conoce las prácticas de conservación del agua pero no las implementa.	
Implementa algunas prácticas de conservación del agua pero no las planifica.		No conoce ni implementa prácticas de conservación del agua.	

¿Conoce la normatividad ambiental? SI NO

¿Cumple la normatividad ambiental?, marca con una X.

Está certificado con un sello verde		Aplica normativas de índole local y nacional.	
Está en proceso de certificación?		No cuenta con ningún sello o certificación verde.	

¿Cuál es la principal fuente de abastecimiento de agua para uso agrícola y/o pecuario?:	Acueducto		Nacimientos		Ríos o quebradas		
	Aguas lluvias		Agua subterránea		Otro, cuál		

Existen áreas afectadas por: Inundaciones Derrumbes Ambas Ninguna

¿Usted utiliza insumos químico en el desarrollo de sus actividades agropecuarias? SI NO

¿Ha recibido capacitación en cuanto al manejo, almacenamiento, transporte y uso de insumos químicos? SI NO

¿Ha recibido capacitación en preparación, manejo y uso de insumos orgánicos? SI NO

16. ESTRUCTURA DE COSTOS

Tiene ingresos propios SI NO

Depende económicamente del jefe de hogar SI NO

¿De dónde obtiene sus ingresos mensuales y cuánto es su valor?

Producción agropecuaria $ Jornales $ Otros $

¿Cuál es el nivel de ingresos mensual de la familia?

De 100.000 a 300.000 De 500.000 a 800.000

De 300.000 a 500.000 Más de 800.000

17. ACCESO A LA INFORMACIÓN Y USO DE LAS TIC'S

¿Qué acceso tiene a fuentes de información relacionadas con su sistema productivo?

Telefonía móvil
Radio
Televisión
Otro

¿Qué acceso tiene a las TIC'S?

Gestiona la información de Agronegocio a través de correos electrónicos, facturas, página web, etc; de forma permanente.	
Cuenta con acceso a equipos de cómputo y telefonía propios para acceder a información relacionada a su sitema productivo frecuentemente.	
Tiene acceso a equipos de cómputo y telefonía eventualmente.	
No sabe usar equipo de cómputo.	

Tipo de información

Especializada relacionada a su sistema productivo
Expertos técnicos privados
Centros de investigación

Accede a información proveniente de: Marca con una X

ICA
Umata
Secretarías de Agricultura
Casas comerciales

¿Utiliza las TIC'S para la toma de decisiones sobre su producción? SI NO

¿Cómo es el nivel de apropiación del conocimiento tradicional y científico? Marca con una X

Genera conocimiento, lo sistematiza y documenta. Es un ejemplo para otros productores.

Genera conocimiento para fines de su sistema productivo, realiza ensayos, desarrolla técnicas, ajustes y mejoras a tecnologías implementadas.

Anexo 8

Ficha de caracterización de pequeños productores página 6

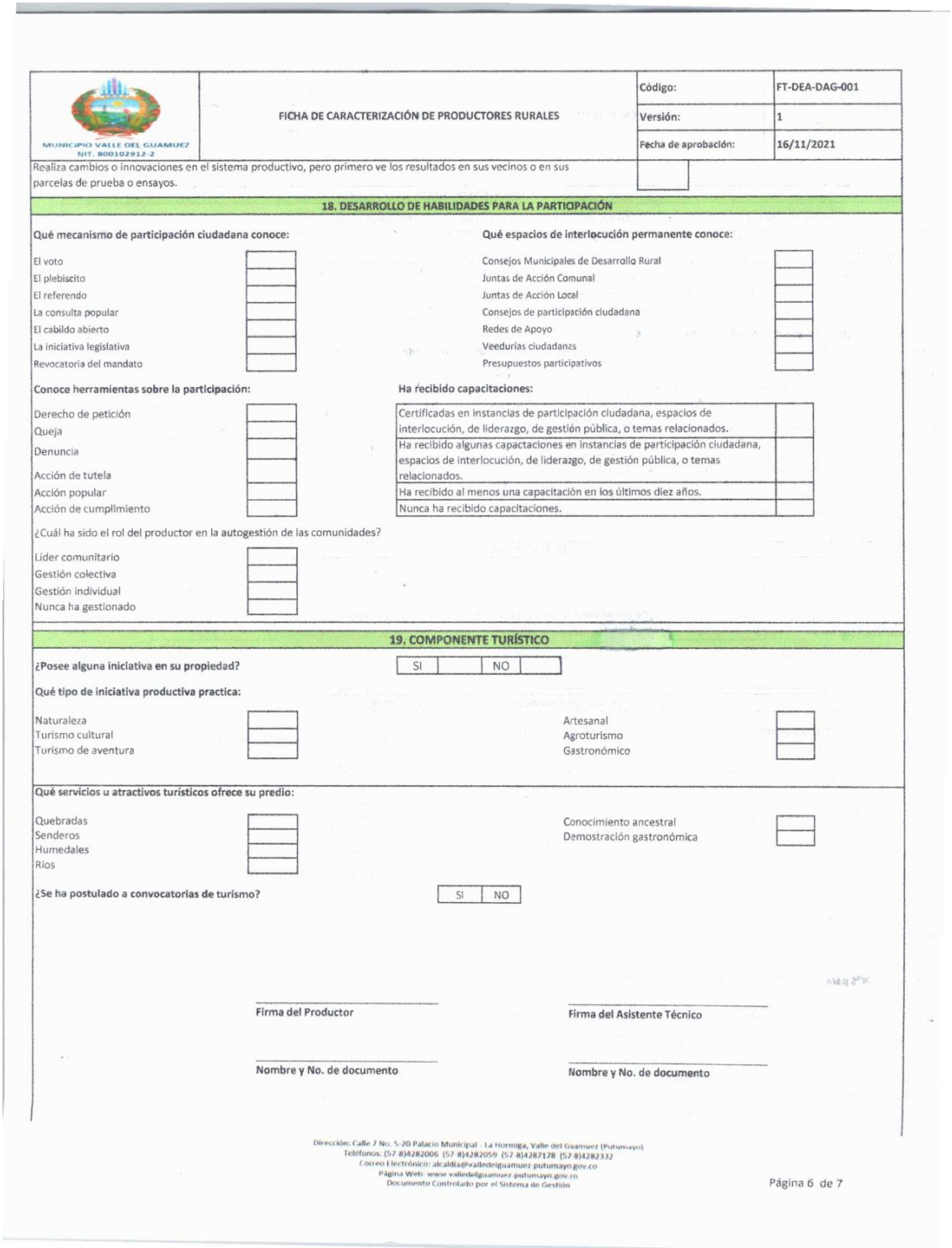

MUNICIPIO VALLE DEL GUAMUEZ NIT. 800102912-2	FICHA DE CARACTERIZACIÓN DE PRODUCTORES RURALES	Código:	FT-DEA-DAG-001
		Versión:	1
		Fecha de aprobación:	16/11/2021

Realiza cambios o innovaciones en el sistema productivo, pero primero ve los resultados en sus vecinos o en sus parcelas de prueba o ensayos. ☐

18. DESARROLLO DE HABILIDADES PARA LA PARTICIPACIÓN

Qué mecanismo de participación ciudadana conoce:

El voto	☐
El plebiscito	☐
El referendo	☐
La consulta popular	☐
El cabildo abierto	☐
La iniciativa legislativa	☐
Revocatoria del mandato	☐

Qué espacios de interlocución permanente conoce:

Consejos Municipales de Desarrollo Rural	☐
Juntas de Acción Comunal	☐
Juntas de Acción Local	☐
Consejos de participación ciudadana	☐
Redes de Apoyo	☐
Veedurías ciudadanas	☐
Presupuestos participativos	☐

Conoce herramientas sobre la participación:

Derecho de petición	☐
Queja	☐
Denuncia	☐
Acción de tutela	☐
Acción popular	☐
Acción de cumplimiento	☐

Ha recibido capacitaciones:

Certificadas en instancias de participación ciudadana, espacios de interlocución, de liderazgo, de gestión pública, o temas relacionados.	☐
Ha recibido algunas capactaciones en instancias de participación ciudadana, espacios de interlocución, de liderazgo, de gestión pública, o temas relacionados.	☐
Ha recibido al menos una capacitación en los últimos diez años.	☐
Nunca ha recibido capacitaciones.	☐

¿Cuál ha sido el rol del productor en la autogestión de las comunidades?

Líder comunitario	☐
Gestión colectiva	☐
Gestión individual	☐
Nunca ha gestionado	☐

19. COMPONENTE TURÍSTICO

¿Posee alguna iniciativa en su propiedad? SI ☐ NO ☐

Qué tipo de iniciativa productiva practica:

Naturaleza	☐	Artesanal	☐
Turismo cultural	☐	Agroturismo	☐
Turismo de aventura	☐	Gastronómico	☐

Qué servicios u atractivos turísticos ofrece su predio:

Quebradas	☐	Conocimiento ancestral	☐
Senderos	☐	Demostración gastronómica	☐
Humedales	☐		
Ríos	☐		

¿Se ha postulado a convocatorias de turismo? SI ☐ NO ☐

Firma del Productor — **Firma del Asistente Técnico**

Nombre y No. de documento — **Nombre y No. de documento**

Anexo 9

Ficha de visita técnica agropecuaria N° 1

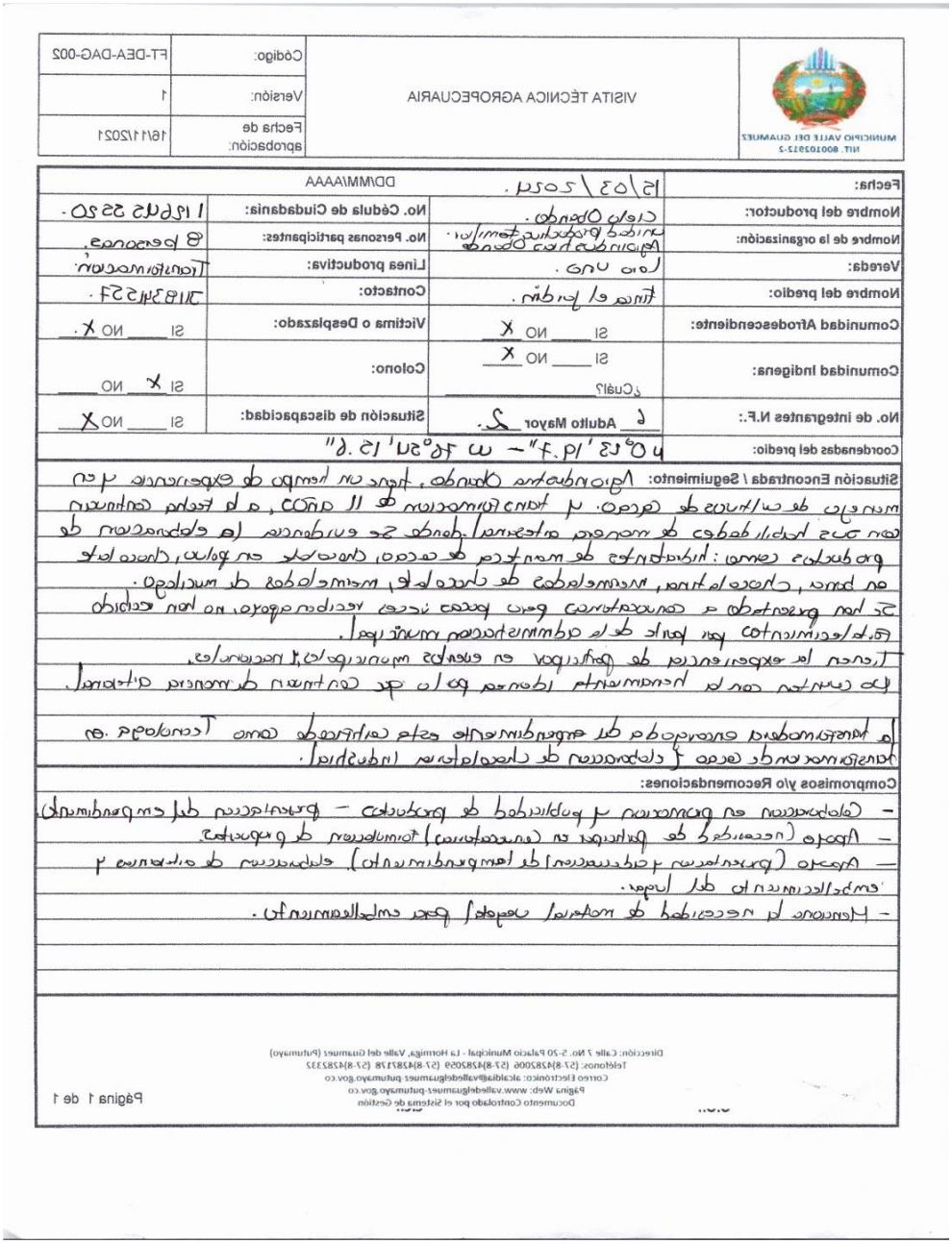

MUNICIPIO VALLE DEL GUAMUEZ
NIT. 800102912-2

VISITA TÉCNICA AGROPECUARIA

Código:	FT-DEA-DAG-002
Versión:	1
Fecha de aprobación:	16/11/2021

Fecha:	15/03/2021	DD/MM/AAAA	
Nombre del productor:	Cielo Obando.	No. Cédula de Ciudadanía:	1.152.445.552.20
Nombre de la organización:	Asociación de productores Pequeños Obando	No. personas participantes:	8 personas.
Vereda:	Lote uno.	Línea productiva:	Tecnificación.
Nombre del predio:	Finca el Jardín.	Contacto:	318 3445574
Comunidad Afrodescendiente:	SI ____ NO X	Víctima o Desplazado:	SI ____ NO X.
Comunidad Indígena:	SI ____ NO X ¿Cuál?	Colono:	SI X NO ____
No. de integrantes N.F.:	6 Adulto Mayor 2.	Situación de discapacidad:	SI ____ NO X
Coordenadas del predio:	N 0°53'.14"- W 76°21'15.6"		

Situación Encontrada / Seguimiento: Agricultora Obando, hace un tiempo de experimente y en mantenimiento de cultivos de cacao. Y hacia formación de 11 años, a la fecha continuan con sus huertas pequeñas de manera artesanal donde se evidencia la elaboración de productos como: hidratantes de manteca de cacao, chocolate en polvo, chocolate en barra, chocolate jaiva, mermeladas de chocolate, mermeladas de mucilago. se han presentado a convocatorias pero pocas veces eligen agricultor, no han recibido fortalecimiento por parte de la administración municipal.

Tienen la experiencia de participar en eventos municipales y nacionales, lo cuentan con la mayor alegría por lo que continuan de manera optimal.

Mantenimiento preventivo de equipos y tecnología de cultivo y elaboración de chocolate industrial.

Comprometidos y/o Recomendaciones:

- Mantener la necesidad de material vegetal para emplazamiento.
- Apoyo (Procesadora y cortadora) de tamaño mediano) elaboración de cilindros y
- Apoyo (necesidad de participar en convocatorias) fortalecimiento de capacidades.
- Capacitación en producción y publicidad de productos - Presentación del emprendimiento.

Dirección: Calle 7 No. 5-20 Palacio Municipal - La Hormiga, Valle del Guamuez (Putumayo)
Teléfonos: (57-8)4282006 (57-8)4282059 (57-8)4287178 (57-8)4282332
Correo Electrónico: alcaldia@valledelguamuez-putumayo.gov.co
Página Web: www.valledelguamuez-putumayo.gov.co
Documento Controlado por el Sistema de Gestión

Anexo 10

Ficha de visita técnica agropecuaria N° 2

MUNICIPIO VALLE DEL GUAMUEZ NIT. 800102912-2	VISITA TÉCNICA AGROPECUARIA	Código:	FT-DEA-DAG-002
		Versión:	1
		Fecha de aprobación:	16/11/2021

Fecha:	18/04/2024		
Nombre del productor:	Cielo Obando.	**No. Cédula de Ciudadanía:**	1186452520
Nombre de la organización:	Agroindustrias Obando	**No. Personas participantes:**	8
Vereda:	Loro Uno.	**Línea productiva:**	Producción y transformación de Cacao.
Nombre del predio:		**Contacto:**	3118341557.
Comunidad Afrodescendiente:	SI ___ NO X	**Víctima o Desplazado:**	SI ___ NO X
Comunidad Indígena:	SI ___ NO X ¿Cuál? ___	**Colono:**	SI X NO ___
No. de integrantes N.F.: 8	**Adulto Mayor** 2	**Situación de discapacidad:**	SI ___ NO X
Coordenadas del predio:			

Situación Encontrada / Seguimiento: Apoyo Formulario OFF-line Rutas PDET, Componente Socioempresarial, Programa OEC - Se realizo la descripcion detallado del proceso de formacion, crecimiento, limitantes y Fortalecimientos que se han presentado en Industrias obando con la Mora Chocoguamuez.

Compromisos y/o Recomendaciones:

- Revisar el proceso para incluir el proceso de transformacion en negocios verdes.

Cielo Obando
Firma del Productor
C.C.:

Jineth Recalde C.
Firma del Asistente Técnico
C.C.:

Anexo 11

Ficha de visita técnica agropecuaria N° 3

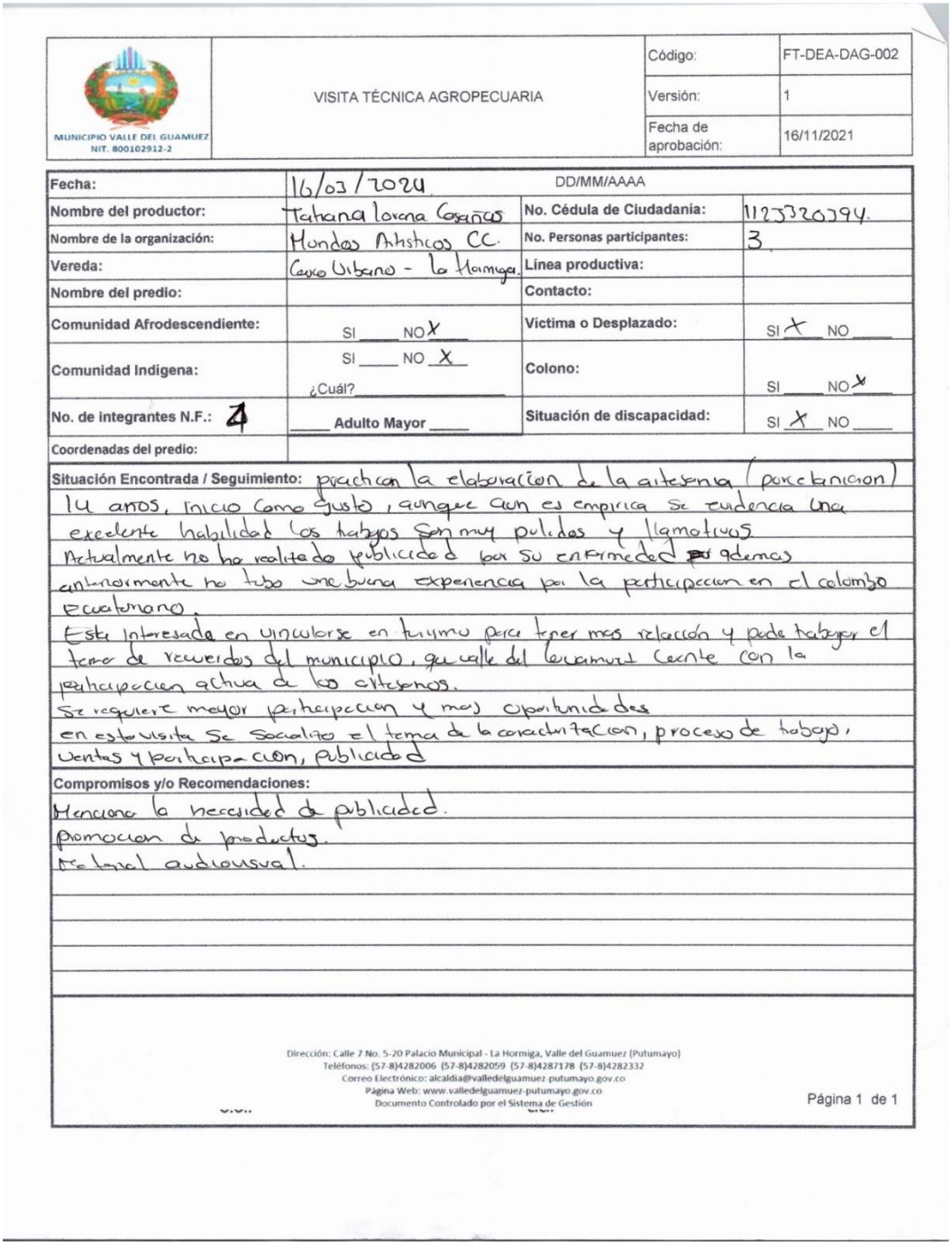

MUNICIPIO VALLE DEL GUAMUEZ NIT. 800102912-2	VISITA TÉCNICA AGROPECUARIA	Código:	FT-DEA-DAG-002
		Versión:	1
		Fecha de aprobación:	16/11/2021

Fecha:	16/03/2024 DD/MM/AAAA		
Nombre del productor:	Tatiana Lorena Cabrera	**No. Cédula de Ciudadanía:**	1123320394.
Nombre de la organización:	Hondas Artisticas CC.	**No. Personas participantes:**	3.
Vereda:	Casco Urbano - La Hormiga.	**Línea productiva:**	
Nombre del predio:		**Contacto:**	
Comunidad Afrodescendiente:	SI ____ NO X	**Víctima o Desplazado:**	SI X NO ____
Comunidad Indígena:	SI ____ NO X ¿Cuál? ____	**Colono:**	SI ____ NO X
No. de integrantes N.F.: 4	____ Adulto Mayor ____	**Situación de discapacidad:**	SI X NO ____
Coordenadas del predio:			

Situación Encontrada / Seguimiento: practican la elaboración de la artesanía (porcelanicron) 14 años, inicio como gusto, aunque aun es empirica se evidencia una excelente habilidad las tabajos son muy pulidos y llamativos Actualmente no ha realizado publicidad por su enfermedad además anteriormente no tubo una buena experiencia por la participacion en el colombo ecuatoriano.
Esta interesada en vincularse en turismo para tener mas relacion y pode tabajar el tema de recuerdos del municipio, ya que valle del guamuez cuenta con la participacion activa de los artesanos.
Se requiere mayor participacion y mas oportunidades en esta visita se socializo el tema de la caracterizacion, proceso de tabajo, ventas y participacion, publicidad

Compromisos y/o Recomendaciones:
Mencionan la necesidad de publicidad.
promocion de productos.
Material audiovisual.

Anexo 12

Ficha de visita técnica agropecuaria N° 4

MUNICIPIO VALLE DEL GUAMUEZ NIT. 800102912-2	VISITA TÉCNICA AGROPECUARIA	Código:	FT-DEA-DAG-002
		Versión:	1
		Fecha de aprobación:	16/11/2021

Fecha:	27/03/2024. DD/MM/AAAA		
Nombre del productor:	Lorna Renza	**No. Cédula de Ciudadanía:**	65.630 327
Nombre de la organización:	La Sinopera "Gastronomia"	**No. Personas participantes:**	3
Vereda:	entada la Hormiga.	**Línea productiva:**	Gastronomia y transformación
Nombre del predio:		**Contacto:**	3229447849
Comunidad Afrodescendiente:	SI ___ NO X	**Víctima o Desplazado:**	SI ___ NO X
Comunidad Indígena:	SI ___ NO X ¿Cuál? ___	**Colono:**	SI X NO ___
No. de integrantes N.F.: 3	___ Adulto Mayor ___	**Situación de discapacidad:**	SI ___ NO X
Coordenadas del predio:	N° 0° 26' 7,39" W 76° 54' 4.7"		

Situación Encontrada / Seguimiento:

Actualmente el restaurante esta acoplando platos amazonicos como lo es el pirarucu en diferentes presentaciones. ha prestado visitas de comunidad con discapacidad

Compromisos y/o Recomendaciones:

- Promocionar mediante plataformas virtuales la preparación gastronomica amazonica que ofrece, hacer ofertas en la carta
- adecuar la entada para personal de silla de ruedas.

Anexo 13

Ficha de visita técnica agropecuaria N° 5

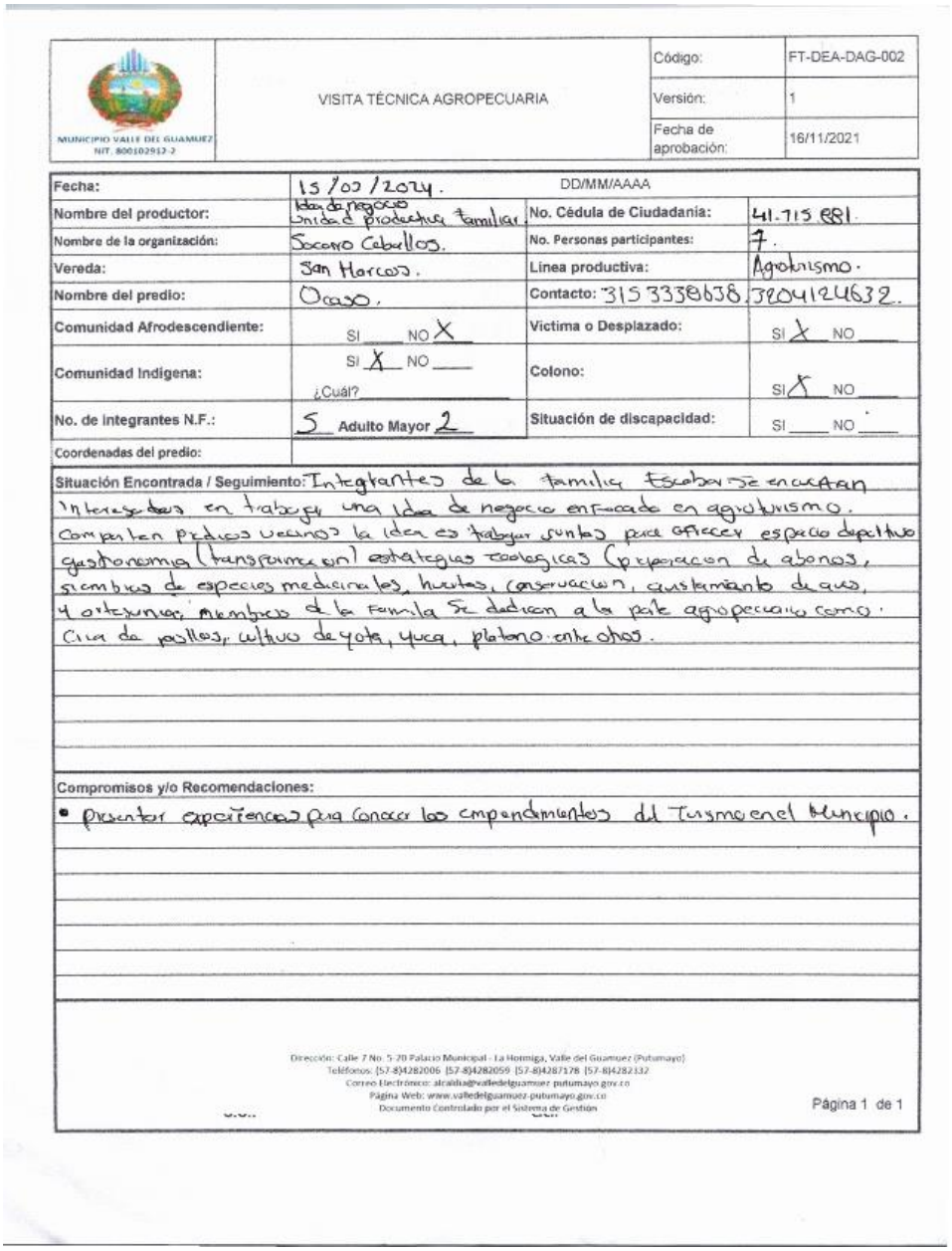

MUNICIPIO VALLE DEL GUAMUEZ NIT. 800102912-2	VISITA TÉCNICA AGROPECUARIA	Código:	FT-DEA-DAG-002
		Versión:	1
		Fecha de aprobación:	16/11/2021

Fecha:	15/02/2024. DD/MM/AAAA		
Nombre del productor:	Idea de negocio Unidad productiva familiar.	**No. Cédula de Ciudadanía:**	41.715.881.
Nombre de la organización:	Socorro Caballos.	**No. Personas participantes:**	7.
Vereda:	San Marcos.	**Linea productiva:**	Agroturismo.
Nombre del predio:	Ocaso.	**Contacto:**	3153338638. 3204124632.
Comunidad Afrodescendiente:	SI ___ NO X	**Victima o Desplazado:**	SI X NO ___
Comunidad Indígena:	SI X NO ___ ¿Cuál? ___	**Colono:**	SI X NO ___
No. de integrantes N.F.:	5 **Adulto Mayor** 2	**Situación de discapacidad:**	SI ___ NO ___
Coordenadas del predio:			

Situación Encontrada / Seguimiento: Integrantes de la familia Escobar se encuentran interesados en trabajar una idea de negocio enfocado en agroturismo. Comparten predios vecinos la idea es trabajar juntos para ofrecer espacio deportivo gastronomia (transformación) estrategias ecologicas (preparacion de abonos, siembras de especies medicinales, huertas, conservacion, sustentamiento de agua, y otros. Miembros de la familia se dedican a la parte agropecuaria como: Cria de pollos, cultivo de yota, yuca, platano entre otros.

Compromisos y/o Recomendaciones:

- presentar experiencias para conocer los emprendimientos del Turismo en el Municipio.

Anexo 14

Ficha de visita técnica agropecuaria N° 6

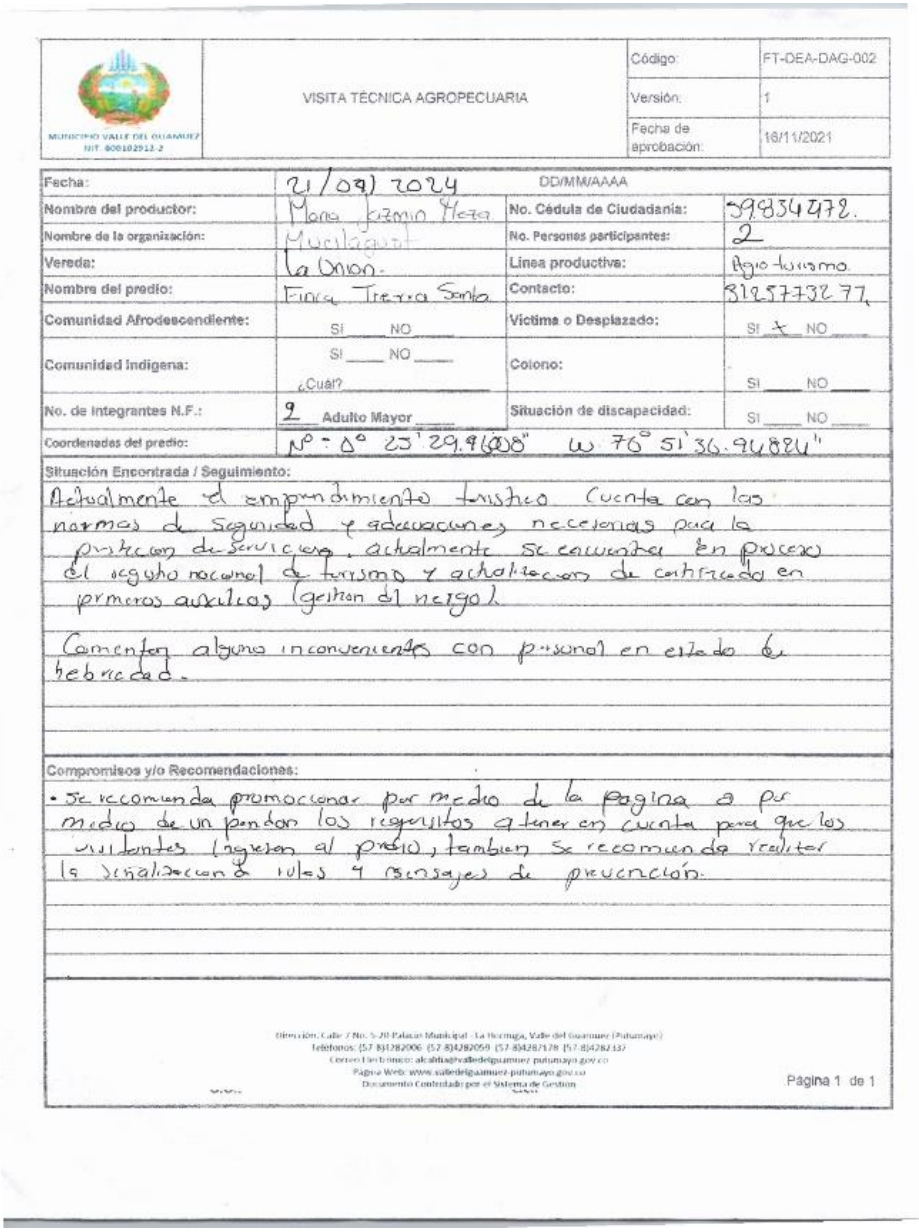

MUNICIPIO VALLE DEL GUAMUEZ NIT. 800102912-2	VISITA TÉCNICA AGROPECUARIA	Código:	FT-DEA-DAG-002
		Versión:	1
		Fecha de aprobación:	16/11/2021

Fecha:	21/09/2024 DD/MM/AAAA		
Nombre del productor:	Mona Jazmin Meza	No. Cédula de Ciudadanía:	59834472.
Nombre de la organización:	Mucilaguat	No. Personas participantes:	2
Vereda:	La Union.	Línea productiva:	Agro turismo.
Nombre del predio:	Finca Tierra Santa	Contacto:	3125773277.
Comunidad Afrodescendiente:	SI ___ NO ___	Víctima o Desplazado:	SI X NO ___
Comunidad Indígena:	SI ___ NO ___ ¿Cuál? ___	Colono:	SI ___ NO ___
No. de Integrantes N.F.:	2 Adulto Mayor ___	Situación de discapacidad:	SI ___ NO ___
Coordenadas del predio:	N° - 0° 25' 29.96008" W 76° 51' 36.94824"		

Situación Encontrada / Seguimiento:

Actualmente el emprendimiento turistico cuenta con las normas de seguridad y adecuaciones necesarias para la prestacion de servicios. actualmente se encuentra en proceso el registro nacional de turismo y actualizacion de certificado en primeros auxilios (gestion del riesgo).

Comentan algunos inconvenientes con personal en estado de hebriedad.

Compromisos y/o Recomendaciones:

- Se recomienda promocionar por medio de la pagina o por medio de un pendon los requisitos a tener en cuenta para que los visitantes ingresen al predio, tambien se recomienda realizar la señalizacion de rutas y mensajes de prevención.

Anexo 15

Lista de asistencia del comité municipal de turismo

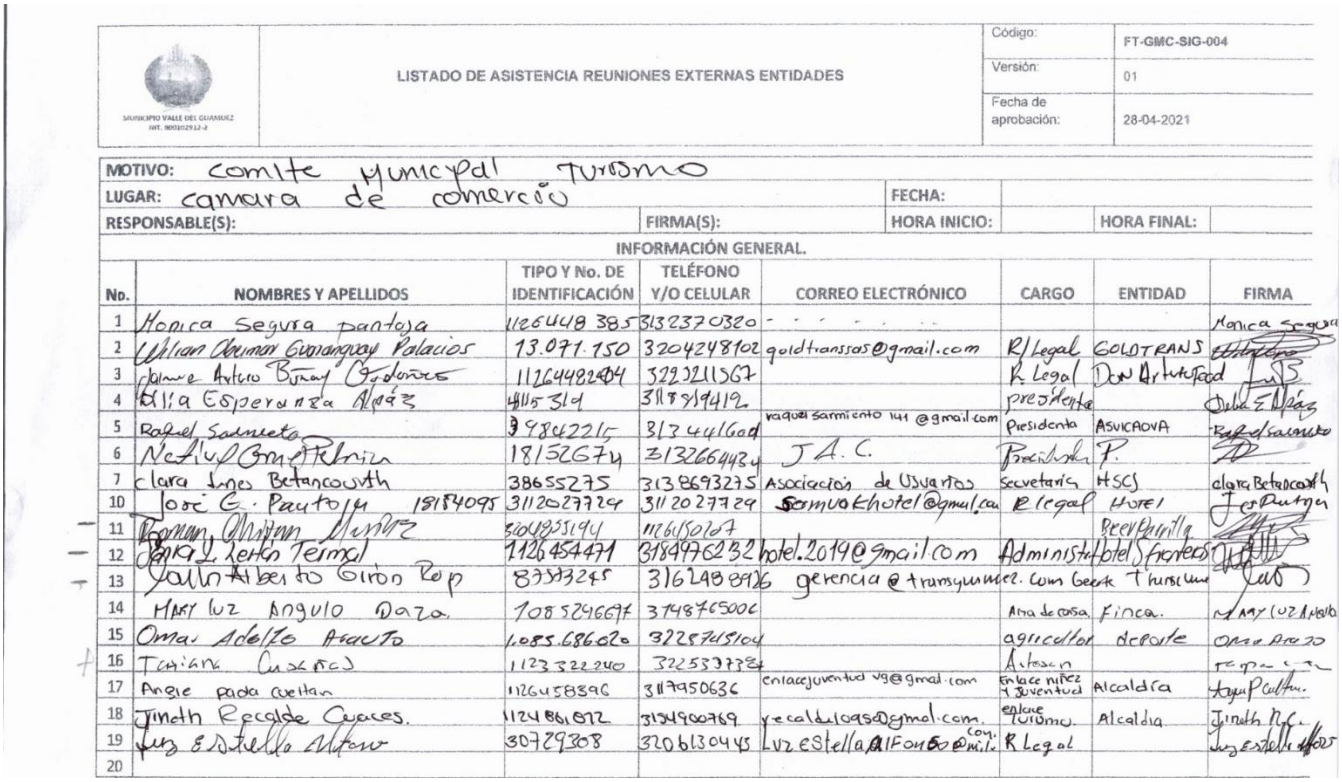

MUNICIPIO VALLE DEL GUAMUEZ
NIT. 800102912-2

LISTADO DE ASISTENCIA REUNIONES EXTERNAS ENTIDADES

Código:	FT-GMC-SIG-004
Versión:	01
Fecha de aprobación:	28-04-2021

MOTIVO: comite municipal Turismo
LUGAR: camara de comercio
FECHA:
RESPONSABLE(S):
FIRMA(S):
HORA INICIO:
HORA FINAL:

INFORMACIÓN GENERAL.

No.	NOMBRES Y APELLIDOS	TIPO Y No. DE IDENTIFICACIÓN	TELÉFONO Y/O CELULAR	CORREO ELECTRÓNICO	CARGO	ENTIDAD	FIRMA
1	Monica Segura pantoja	1126448385	3132370320	- - - - - -			Monica Segura
2	Wilian Oberman Guaranguay Palacios	13.071.150	3204248102	goldtranssas@gmail.com	R/Legal	GOLDTRANS	[illegible]
3	Jaime Arturo Bunay Godoñez	1126448204	3223211567		R. Legal	Don Arturo Food	[illegible]
4	Lilia Esperanza Alpáz	4115314	3118819412		presidenta		Lilia E Alpáz
5	Rafael Sarmiento	3984221	3134416	raquel sarmiento 141 @gmail.com	Presidenta	ASVICAOVA	Rafael Sarmiento
6	Natividad Gmez Pelaez	18152674	3132664434	J.A.C.	Presidenta	P.	[illegible]
7	clara Ines Betancourth	38655275	3138693275	Asociación de Usuarios	Secretaria	HSCS	clara Betancourth
10	José G. Pantoja 18154095	3112027729	3112027729	sermuokhotel@gmail.com	R legal	Hotel	José Pantoja
11	Roman Chiran Muñoz	3204855194	1126450207			Beer Parrilla	[illegible]
12	Jenia L. Leitón Termal	1126454471	3184976232	hotel.2019@gmail.com	Administ.	Hotel S Fronteros	[illegible]
13	Jaime Alberto Girón Rop	87573245	3162488926	gerencia@transguamez.com	Gerente	Transguamez	[illegible]
14	Mary luz Angulo Daza	1085296697	3148765006		Ama de casa	Finca	Mary luz Angulo
15	Omar Adolfo Araujo	1.085.686.020	3228745104		agricultor	deporte	Omar Araujo
16	Tatiana Cuaces	1123322240	3225337384		Artesan		[illegible]
17	Angie pada cuellar	1126458396	3117950636	enlacejuventud vg@gmail.com	Enlace niñez y Juventud	Alcaldía	[illegible]
18	Jineth Recalde Cuaces.	1124861872	3154900769	recaldeloas@gmail.com.	enlace turismo.	Alcaldia	Jineth R.C.
19	Luz Estella Alfonso	30729308	3206130445	Luzestella Alfonso@mil.com	R Legal		Luz Estella Alfonso
20							

Anexo 16

Asistencia conformación de comité de seguridad turística

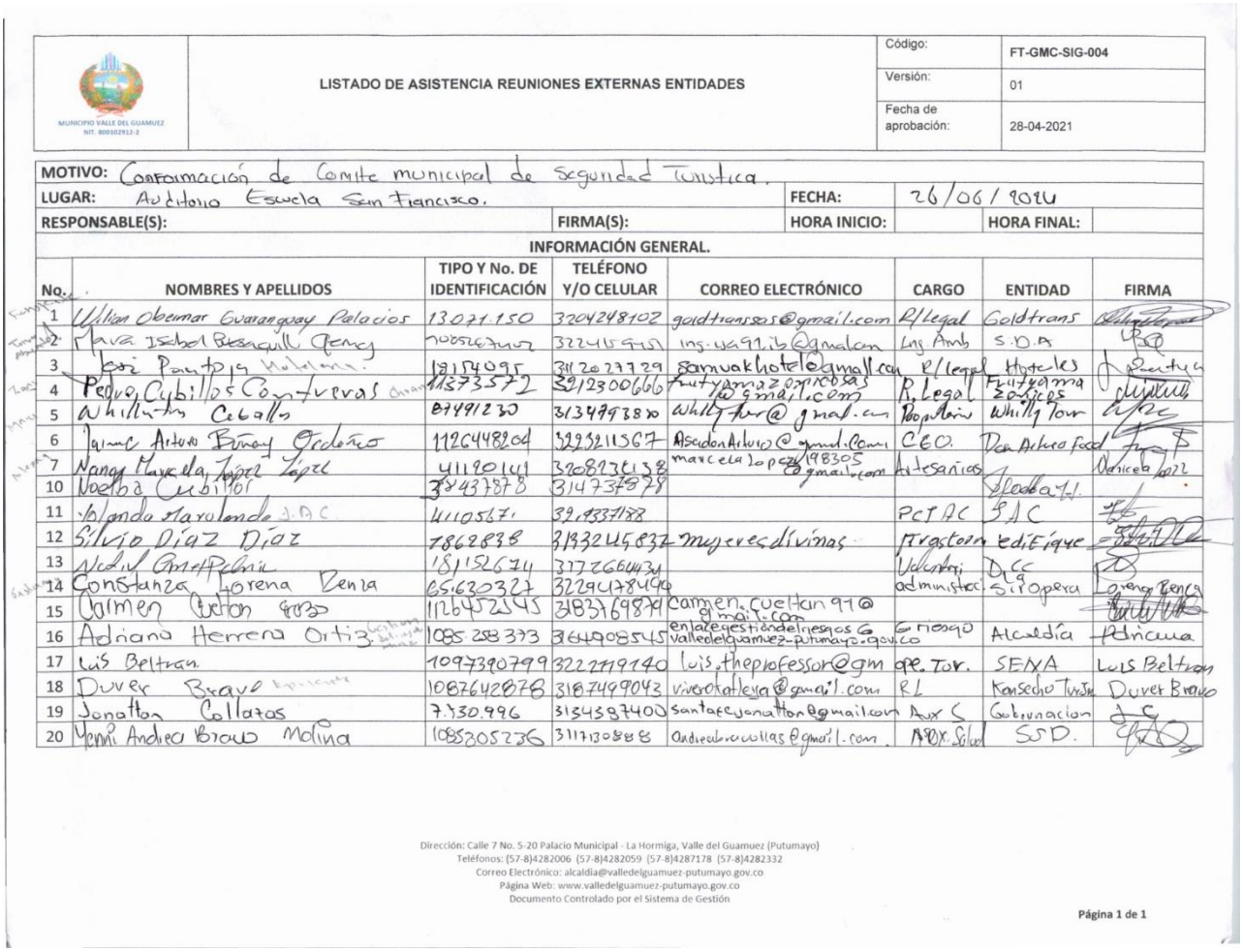

MUNICIPIO VALLE DEL GUAMUEZ
NIT. 800102912-2

LISTADO DE ASISTENCIA REUNIONES EXTERNAS ENTIDADES

Código:	FT-GMC-SIG-004
Versión:	01
Fecha de aprobación:	28-04-2021

MOTIVO: Conformación de Comite municipal de seguridad Turistica.
LUGAR: Auditorio Escuela San Francisco. **FECHA:** 26/06/2024
RESPONSABLE(S): **FIRMA(S):** **HORA INICIO:** **HORA FINAL:**

INFORMACIÓN GENERAL.

No.	NOMBRES Y APELLIDOS	TIPO Y No. DE IDENTIFICACIÓN	TELÉFONO Y/O CELULAR	CORREO ELECTRÓNICO	CARGO	ENTIDAD	FIRMA
1	Wilian Obeimar Guarangoay Palacios	13.071.150	3204248102	goldtrans505@gmail.com	R/Legal	Goldtrans	
2	Maria Isabel Bisbicuth Gomez	1005467107	3224159451	ing.isa91.ib@gmail.com	Ing Amb	S.O.A	
3	Jose Pantoja Hurtado	18154095	3112027729	samuakhotel@gmail.com	R/Legal	Hoteles	
4	Pedro Cubillos Contreras	1123735772	3212300666	cuetyamazon1088@gmail.com	R.Legal	Cuetyama Zonicos	
5	Whilintin Ceballos	87491230	3134998380	whilytur@gmail.com	Rep.Legal	Whilly Tour	
6	Jaime Arturo Bitney Ordoñez	1126448204	3225211567	ArcadioArturo@gmail.com	CEO.	Don Arturo Food	
7	Nancy Marcela Lopez Lopez	41190141	3208736138	marcelalopez198305@gmail.com	Artesanias		
10	Norma Cubillos	37437878	3147345978				
11	Yolanda Maralondo J.A.C	41105671	32.1337188		PCTAC	JAC	
12	Silvio Diaz Diaz	7862838	3133245837	mujeresdivinas	Artesana	Edificio	
13	Nelly Amaya Peña	1911526714	3177664434		Voluntaria	DCC	
14	Constanza Lorena Penza	65.630327	3229478496		administrac	Siropera	
15	Carmen Cuellar 9035	1126452945	3183769871	carmen.cuellar91@gmail.com			
16	Adriana Herrera Ortiz	1085 258 373	3144908545	enlaregestiondelriesgos@valledelguamuez-putumayo.gov.co	Gr riesgo	Alcaldía	
17	Luis Beltran	1094390799	3222119140	luis.theprofessor@gm	ape. Tur.	SENA	Luis Beltran
18	Duver Bravo	1087642078	3187499043	viverotatiana@gmail.com	RL	Konsecho Turis	Duver Bravo
19	Jonatan Collazos	7.130.996	3154587400	santafejonatton@gmail.com	Aux S	Gobernacion	
20	Yenni Andrea Bravo Molina	1085305236	3117308868	Andreabravomolinas@gmail.com	Apoy. Salud	SSD.	